

ZÁMĚR OBCE PROPACHTOVAT NEMOVITOU VĚC Č. 0032021

Obec Rapotice oznamuje v souladu s ust. § 39, odst. 1 zák. č. 128/2000 Sb. o obcích ve znění p.p. záměr propachtovat nemovitou věc.

Označení nemovité věci druh pozemku:

P.č. 1670 jiná plocha, způsob využití: ostatní plocha výměra 412 m² předmětem pachtu je pouze část o výměře 50 m².

P.č. 1678 ostatní plocha, způsob využití: ostatní komunikace výměra 2787 m²

P.č. 1706 ostatní plocha, způsob využití: ostatní komunikace výměra 2787 m²

P.č. 1808 ostatní plocha, způsob využití: ostatní komunikace výměra 396 m²

P.č. 1880 ostatní plocha, způsob využití: ostatní komunikace výměra 212 m²

Snímky pozemkové mapy jednotlivých pozemků jsou přílohou tohoto záměru

Záměrem obce je propachtovat uvedené nemovité věci k využití tak jak jsou v současné době využívány tedy jako orná nebo trvalý travní porost za minimální cenu (pachtovné) ve výši 0,621 Kč/m²/rok.

Počátek pronájmu: 01.03.2021

Doba pronájmu: do 1.10.2026

Růst ceny pronájmu: vždy k 31.12. o roční inflaci vyhlášenou ČSÚ

Obec nepřipouští pacht jen části uvedených nemovitých věcí.

Při výběru pachtýře bude obec zohledňovat zda dlouhodobě obhospodařuje pozemky bezprostředně sousedící s předmětem pachtu, pracuje v oboru a cenu.

Ten, kdo má zájem o pacht uvedených nemovitých věcí, **projeví svůj zájem** podáním žádosti o pacht těchto věcí, doručené na adresu obecního úřadu (Obecní úřad Rapotice, Hlavní 55, 675 73 Rapotice) **do 12.3.2021 15:00 hodin** osobně pomocí zalepené obálky označené „Pacht pozemků neotvírat“ nebo pomocí datové schránky 76ubbsw a nebo emailem na Obec@Rapotice.cz.

Zájemce o pacht ve své žádosti uvede nejméně:

- svoje jméno, příjmení, datum narození a adresu trv. pobytu (u fyzických osob) nebo obchodní firmu, IČO a adresu sídla (u právnických osob). Telefonní a emailový kontakt.
- účel pachtu = způsob využití pozemků
- dobu pachtu
- navrhovanou cenu (pachtovné) za m²/rok
- datum a podpis zájemce

Tento záměr bude v souladu se zákonem o obcích zveřejněn na úřední desce obecního úřadu po dobu nejméně 15 dnů.

Po uplynutí této doby může být o podaných žádostech rozhodováno.

Záměr se tímto zveřejňuje pro případné námítky a připomínky. Další informace k záměru poskytne starosta obce po předchozí domluvě času návštěvy na úřadě v úředních hodinách.

V Rapoticích, dne 24.2.2021

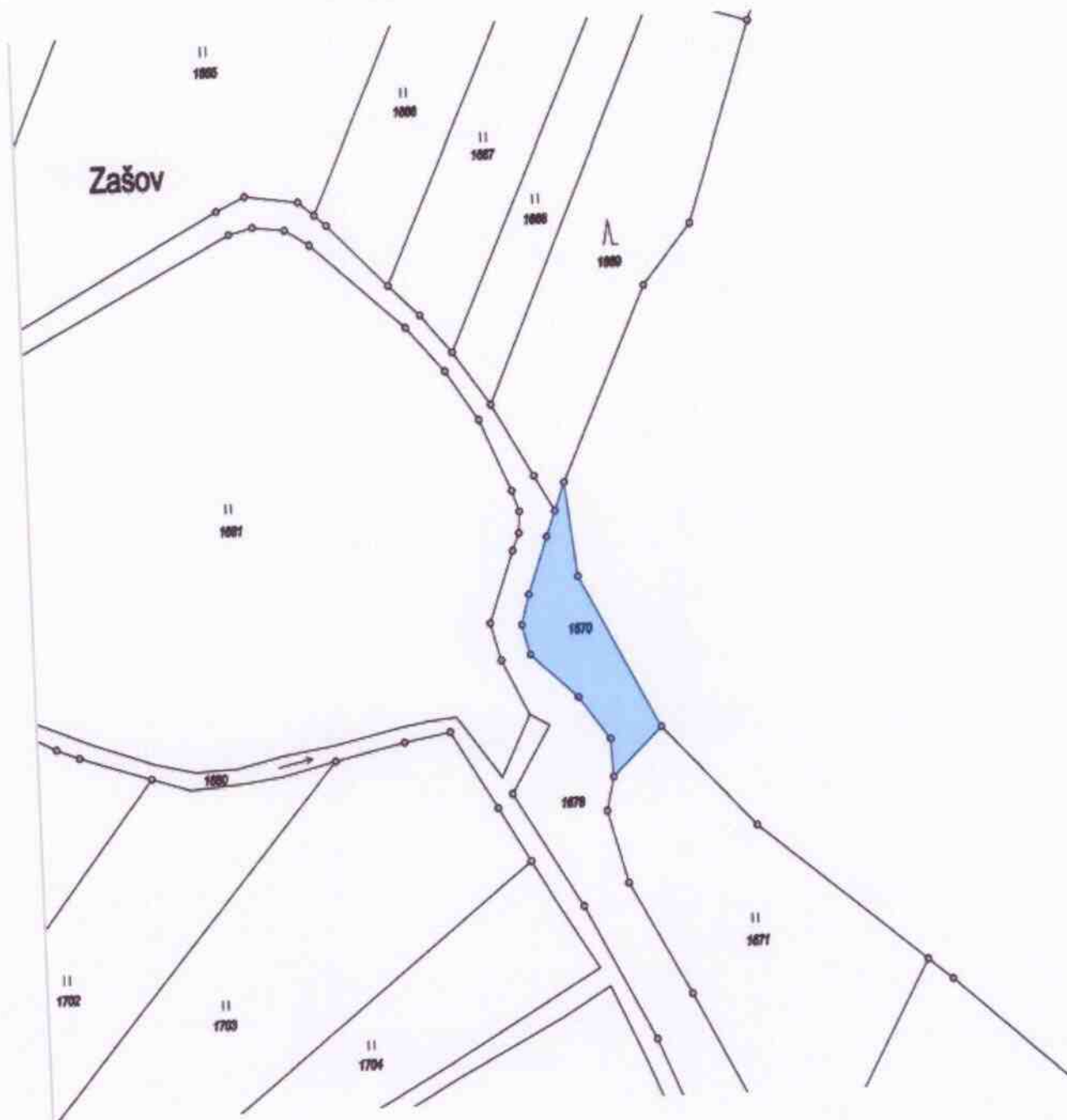
.....
Ing. Jiří Bechný
Starosta

OBEC RAPOTICE
Hlavní 55, 675 73 Rapotice
okr. Třebíč
IČO: 00290335

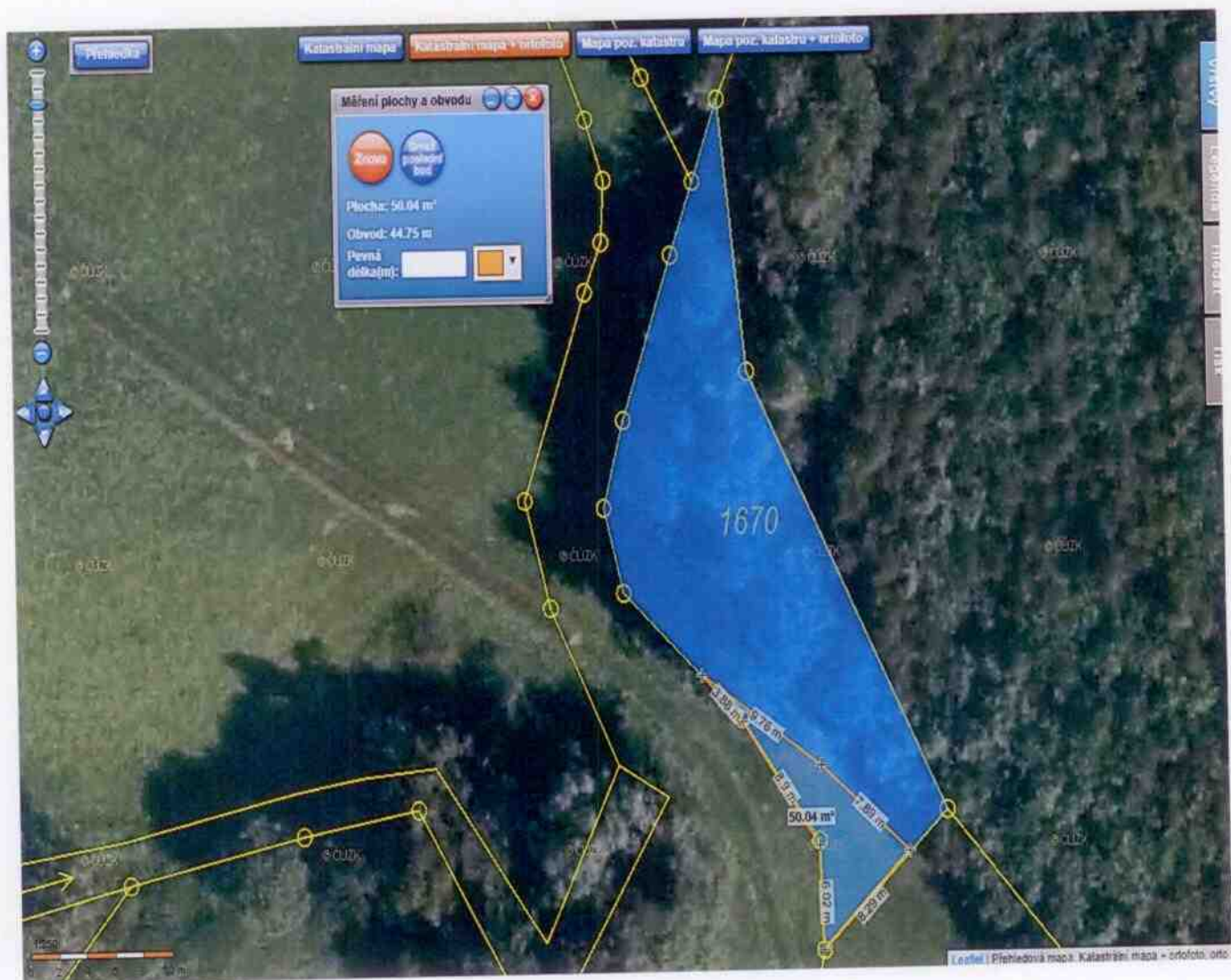
Vyvěšeno na úřední desce dne: 25.2.2021

Sňato z úřední desky dne:

Snímek pozemkové mapy p.č. 1670

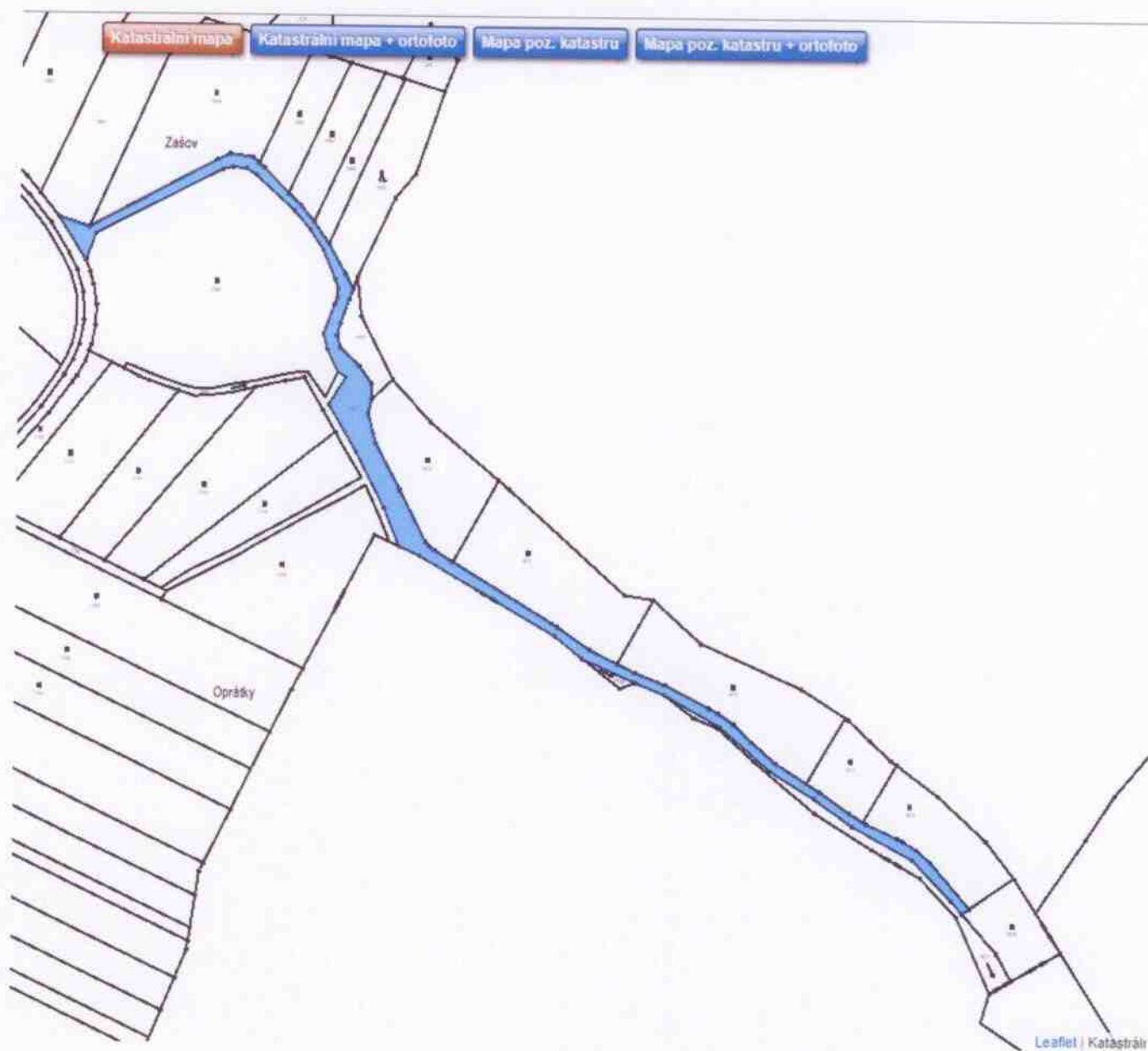


Detail snímku pozemkové mapy p.č. 1670 s leteckou mapou a vyznačenou pachtovanou plochou včetně kót a výpočtu pachtované části – 50 m²



OBEC RAPOTICE
Hlavní 55, 675 73 Rapotice
okr. Třebíč
IČO: 00290335

Snímek pozemkové mapy p.č. 1678

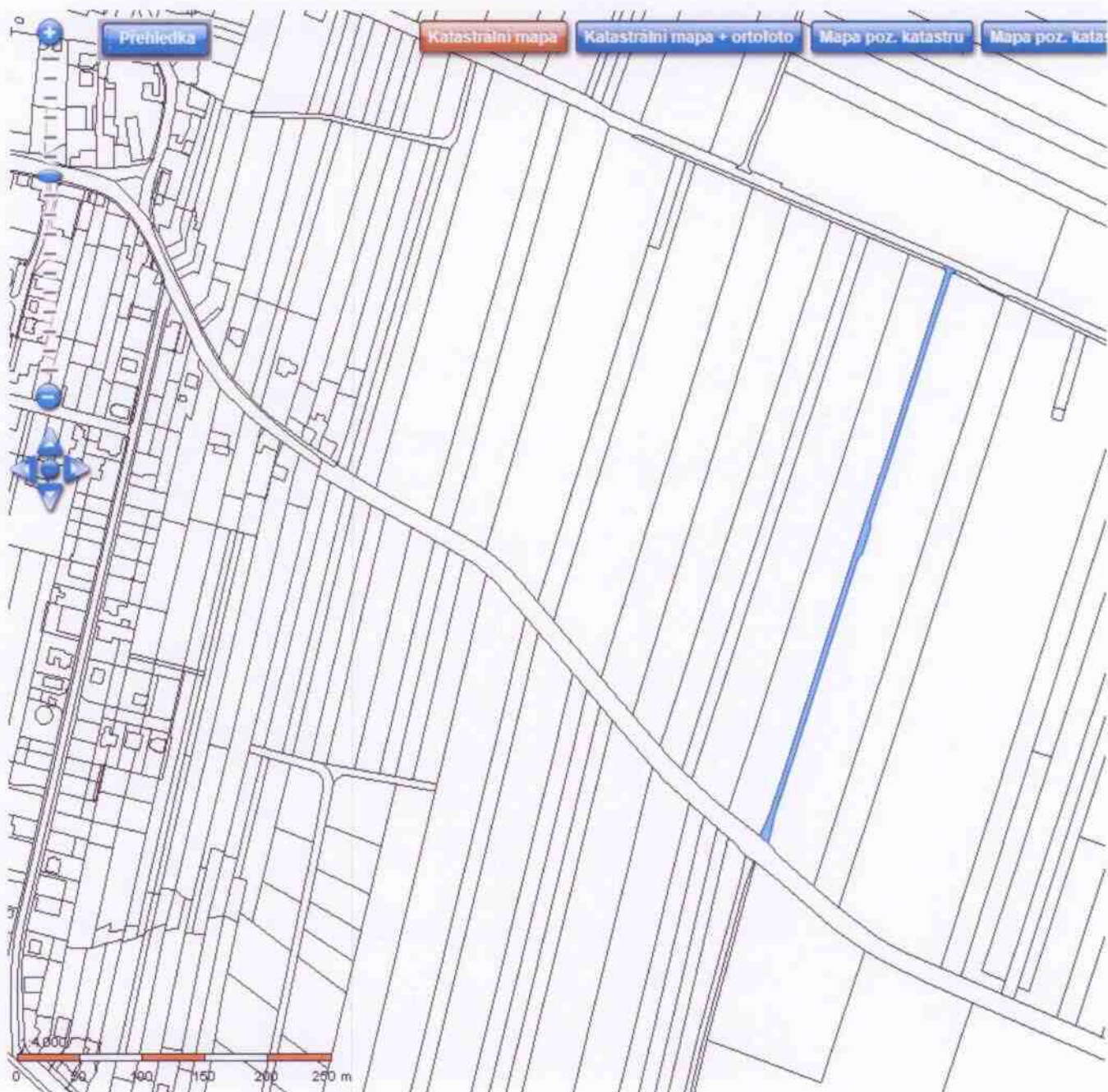


OBEC RAPOTICE
Hlavní 55, 675 73 Rapotice
okres Třebíč
IČO 00290335

Snímek pozemkové mapy p.č. 1706 s leteckou mapou



Snímek pozemkové mapy p.č. 1808



Snímek pozemkové mapy p.č. 1880

