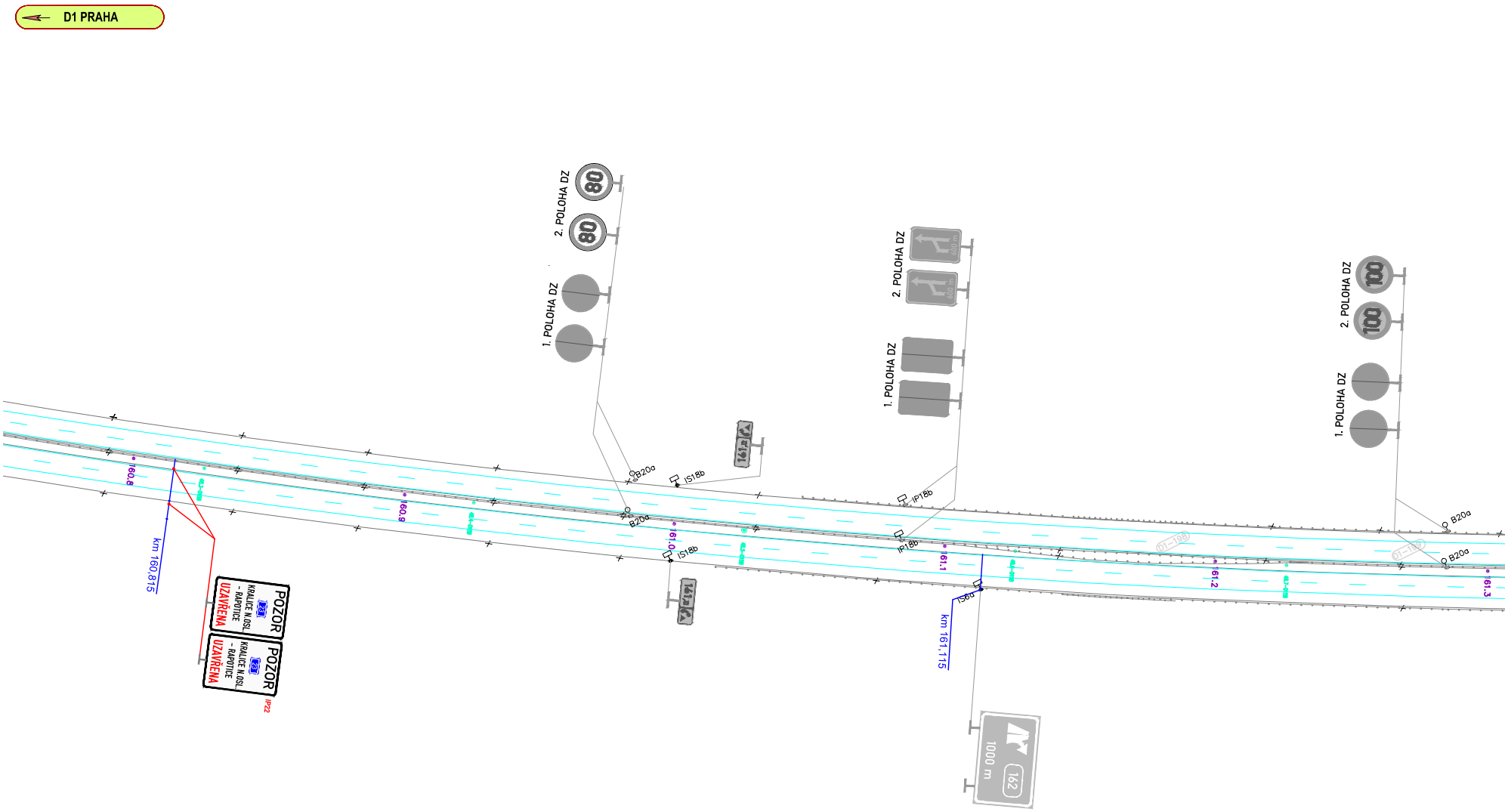
D1 PRAHA
2. POLOHA DZ
80
80
1. POLOHA DZ
2. POLOHA DZ
1. POLOHA DZ
2. POLOHA DZ
100
100
1. POLOHA DZ
B20a
IS18b
IP18b
B20a
IS18b
IP18b
B20a
B20a
IS6a
160.8
160.9
161.0
161.1
161.2
161.3
km 160,815
km 161,115
POZOR
23
KRALICE N.OSL.
- RAPOTICE
UZAVŘENA
POZOR
23
KRALICE N.OSL.
- RAPOTICE
UZAVŘENA
IP22
1000 m
162

Ing. Jiří Macura
Kraj Vysočina
17.8.2023 11:31:53

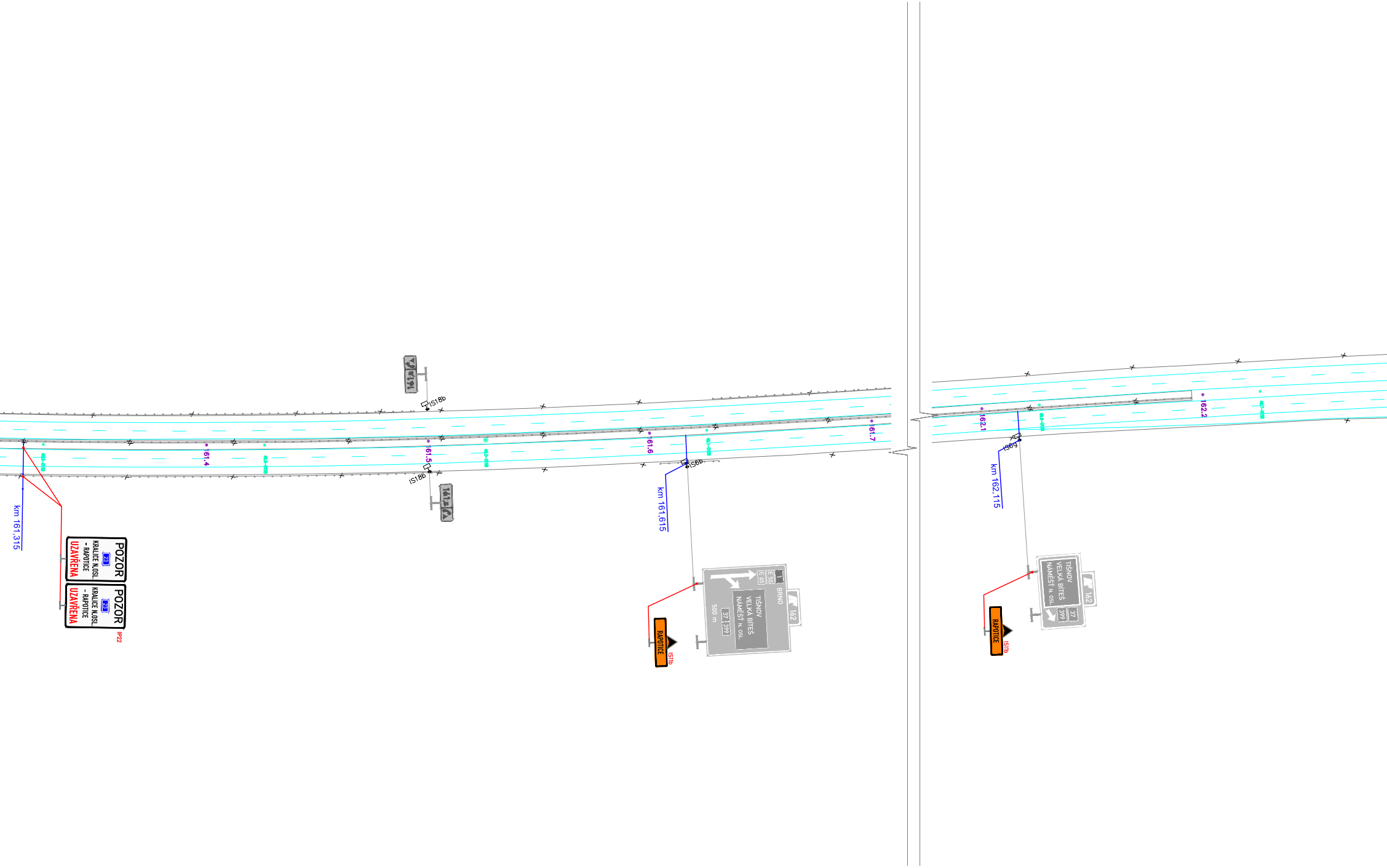

km 161,315
POZOR
23
KRALICE N.OSL.
- RAPOTICE
UZAVŘENA
POZOR
23
KRALICE N.OSL.
- RAPOTICE
UZAVŘENA
IP22
161.4
IS18b
161.5
IS18b
161.6
IS6b
km 161,615
1
E 50
E 65
BRNO
162
TIŠNOV
VELKÁ BÍTEŠ
NÁMĚŠŤ N. OSL.
37
399
500 m
RAPOTICE
IS11b
161.7
162.1
IS6g
km 162,115
162.2
TIŠNOV
VELKÁ BÍTEŠ
NÁMĚŠŤ N. OSL.
162
37
399
RAPOTICE
IS11b

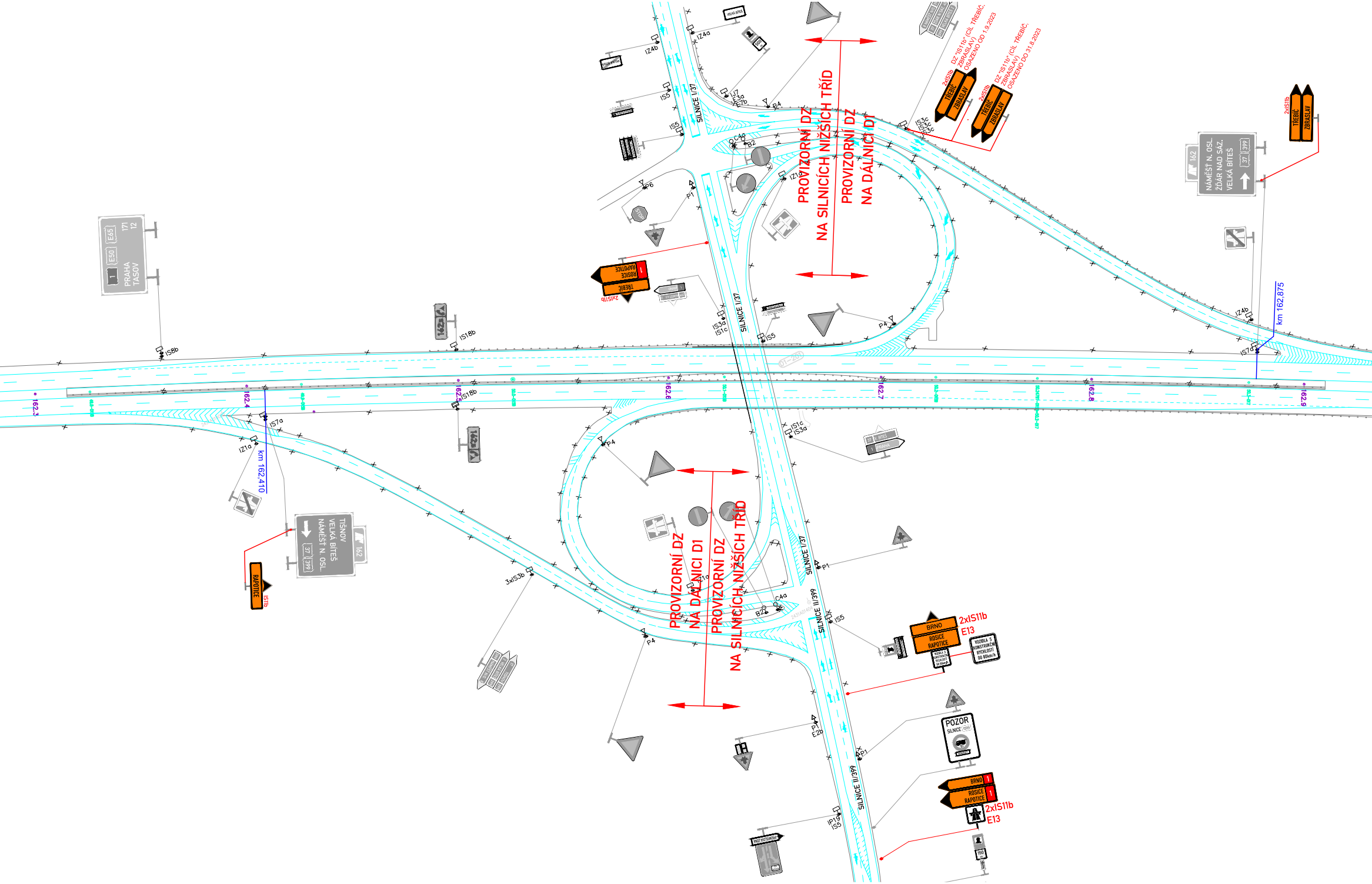

PROVIZORNÍ DZ
NA SILNICÍCH NIŽŠÍCH TŘÍD
PROVIZORNÍ DZ
NA DÁLNICI D1
PROVIZORNÍ DZ
NA DÁLNICI D1
PROVIZORNÍ DZ
NA SILNICÍCH NIŽŠÍCH TŘÍD
SILNICE I/37
SILNICE I/37
SILNICE I/37
SILNICE II/399
SILNICE II/399
DZ "IS11b" (CÍL TŘEBÍČ, ZBRASLAV) OSAZENO OD 1.9.2023
DZ "IS11b" (CÍL TŘEBÍČ, ZBRASLAV) OSAZENO DO 31.8.2023
2xIS11b
TŘEBÍČ
ZBRASLAV
2xIS11b
TŘEBÍČ
ZBRASLAV
2xIS11b
TŘEBÍČ
ZBRASLAV
162
NÁMĚŠŤ N. OSL.
ŽĎÁR NAD SÁZ.
VELKÁ BÍTEŠ
37
399
km 162,875
km 162,410
IS3c
IS3c
IS3c
IZ4a
IZ4b
IS5
IS5
IJ7
E3a
E7b
P4
C4a
B2
IZ1a
P6
P1
STOP
500
1
ROSICE
RAPOTICE
TŘEBÍČ
2xIS11b
IS3a
IS1c
IS5
P4
IZ4b
IS7a
E65
E50
1
PRAHA
TASOV
171
12
IS8b
IS18b
IS18b
162,3
162,4
162,5
162,6
162,7
162,8
162,9
01-201
IS7a
IZ1a
IS1c
IS3a
37
V. BÍTEŠ
1
PRAHA
P4
TIŠNOV
VELKÁ BÍTEŠ
NÁMĚŠŤ N. OSL.
37
399
162
RAPOTICE
IS11b
3xIS3b
P4
IZ1a
C4a
B2
P1
IS5
BRNO
ROSICE
RAPOTICE
2xIS11b
E13
VOZIDLA S KONSTRUKČNÍ RYCHLOSTÍ DO 60km/h
POZOR
SILNICE
P1
E2b
P1
IP19
IS5
BRNO
1
ROSICE
RAPOTICE
1
2xIS11b
E13
150

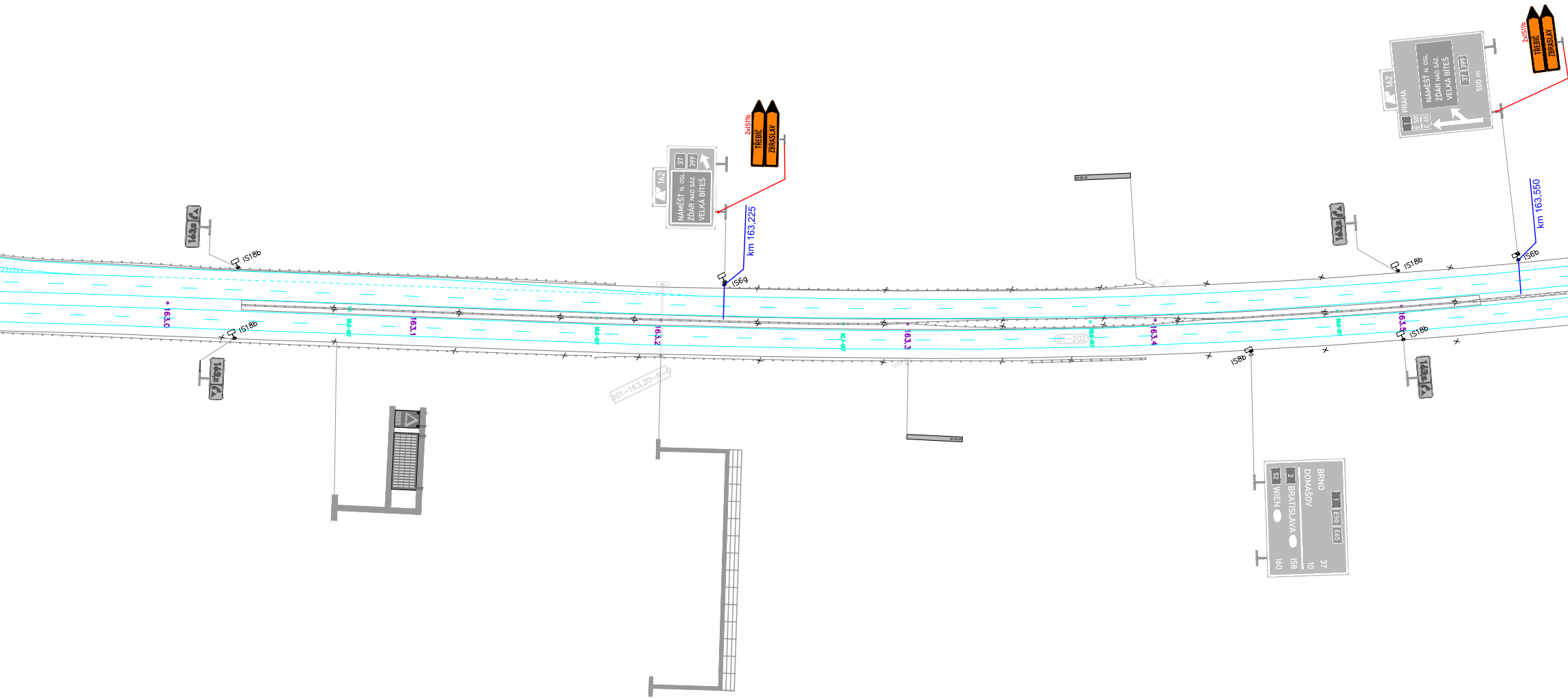
IS18b
IS18b
163,0
163,1
001–163,20–R–0
163,2
162
NÁMĚŠŤ N. OSL.
ŽĎÁR NAD SÁZ.
VELKÁ BÍTEŠ
37
399
2xIS11b
TŘEBÍČ
ZBRASLAV
km 163,225
IS6g
163,3
163,4
IS8b
BRNO
DOMAŠOV
BRATISLAVA
WIEN
1
E50
E65
2
52
37
10
158
160
163,5
IS18b
IS18b
162
PRAHA
1
E 50
E 65
NÁMĚŠŤ N. OSL.
ŽĎÁR NAD SÁZ.
VELKÁ BÍTEŠ
37
399
500 m
2xIS11b
TŘEBÍČ
ZBRASLAV
km 163,550
IS6b

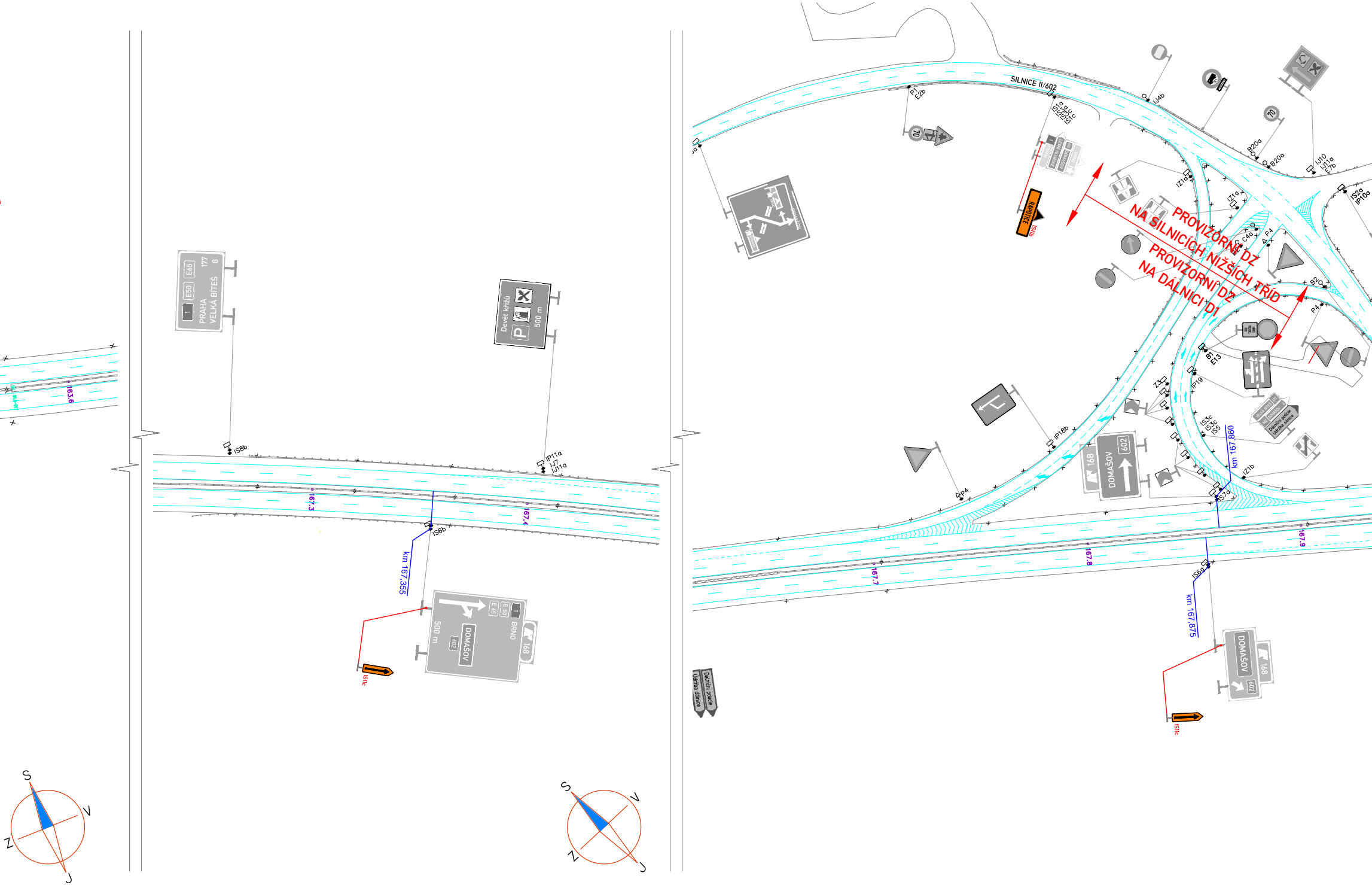
163.6
PRAHA
VELKÁ BÍTEŠ
1
E50
E65
177
8
IS8b
Devět křížů
P
500 m
IP11a
IJ7
IJ11a
167.3
167.4
IS6b
km 167,355
BRNO
1
E 50
E 65
DOMAŠOV
602
500 m
168
IS11c
SILNICE II/602
P1
E2b
70
IS1a
IS3a
IS3c
IS1c
PRAHA
LESNÍ HLUBOKÉ
DOMAŠOV
BRNO
RAPOTICE
IS11b
IJ4b
70
B20a
B20a
IJ10
IJ11a
E7b
IS2a
IP10a
IZ1a
IZ1a
C4a
P4
B2
P4
PROVIZORNÍ DZ
NA SILNICÍCH NIŽŠÍCH TŘÍD
PROVIZORNÍ DZ
NA DÁLNICI D1
B1
E13
IP19
Z3
IP18b
P4
168
DOMAŠOV
602
IS3c
IS3c
IS5
VELKÁ BÍTEŠ
602
DOMAŠOV
Dálniční policie
Údržba silnice
km 167,860
IZ1b
IS7a
167.7
167.8
167.9
IS6a
km 167,875
DOMAŠOV
168
602
IS11c
Dálniční policie
Údržba dálnice
S
V
J
Z
S
V
J
Z

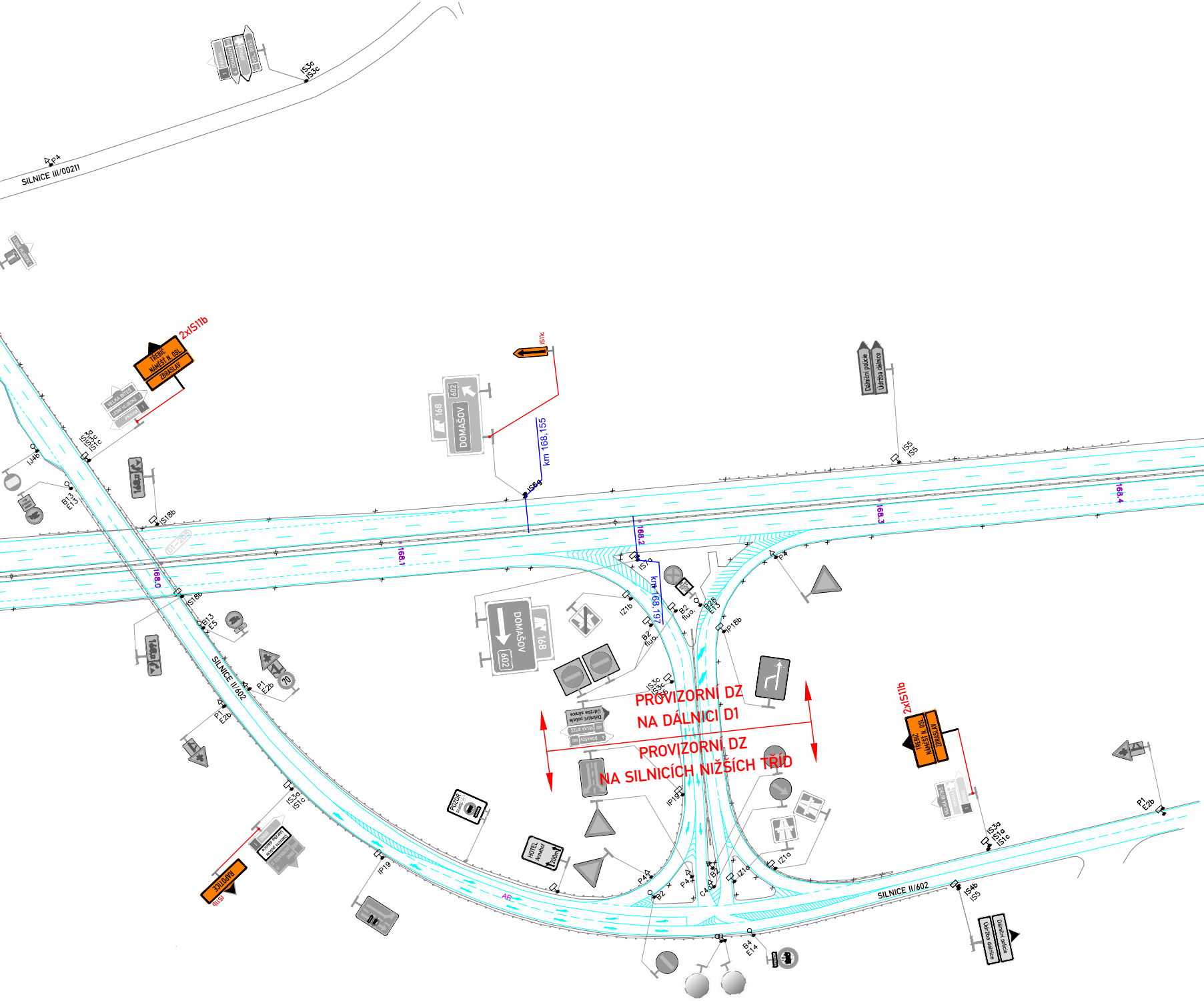
SILNICE III/00211
P4
IS3c
IS3c
2xIS11b
TŘEBÍČ
NÁMĚŠŤ N. OSL.
ZBRASLAV
VELKÁ BÍTEŠ
LESNÍ HLUBOKÉ
PRAHA
1
IS3a
IS3c
IS1c
IJ4b
B13
E13
IS18b
IS11c
168
602
DOMAŠOV
km 168,155
IS6g
Dálniční policie
Údržba dálnice
IS5
IS5
IS18b
168.0
168.1
168.2
168.3
168.4
168.5
IS18b
IS18b
B13
E5
SILNICE II/602
P1
E2b
70
P1
E2b
IS7a
km 168,197
IZ1b
B2
fluo.
B2
fluo.
B28
E13
IP18b
IS3c
IS3c
IS5
PROVIZORNÍ DZ
NA DÁLNICI D1
PROVIZORNÍ DZ
NA SILNICÍCH NIŽŠÍCH TŘÍD
Dálniční policie
Údržba silnice
602
VELKÁ BÍTEŠ
4
DOMAŠOV
602
IP19
HOTEL
Annahof
200m
IS3a
IS1c
RAPOTICE
IS11b
IP19
P4
P4
B2
B2
C4a
IZ1a
IZ1a
2xIS11b
TŘEBÍČ
NÁMĚŠŤ N. OSL.
ZBRASLAV
VELKÁ BÍTEŠ
PRAHA
BRNO
1
IS3a
IS1a
IS1c
P1
E2b
P4
SILNICE II/602
IS4b
IS5
Údržba dálnice
Dálniční policie
B4
E14

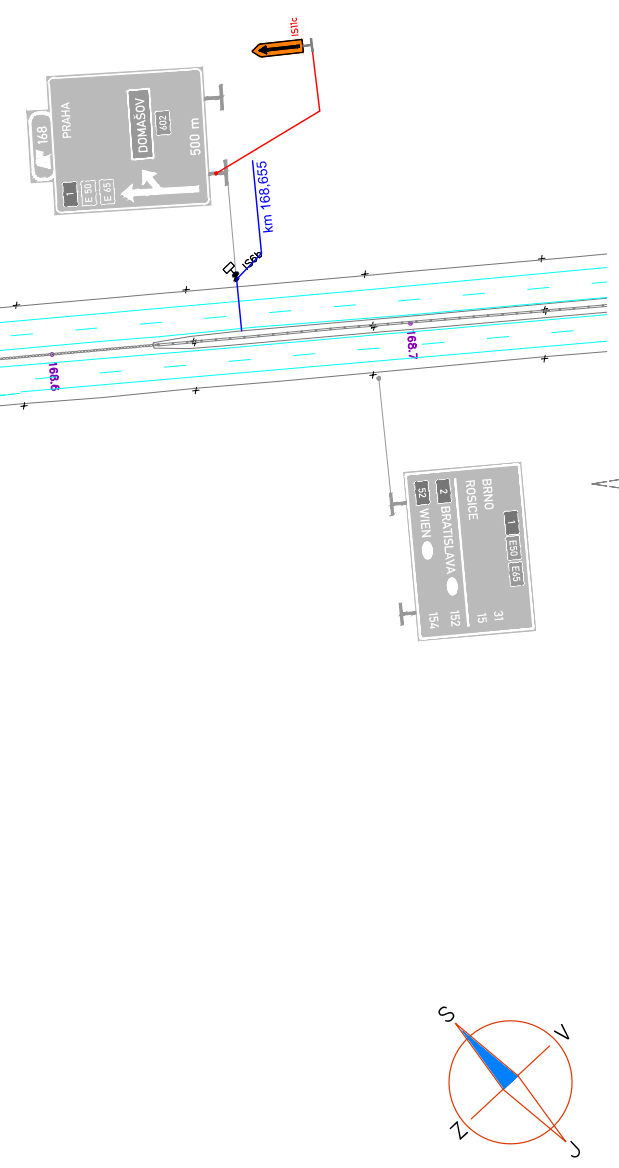
IS11c
168
PRAHA
DOMAŠOV
602
500 m
1
E 50
E 65
km 168,655
IS6b
168.6
168.7
BRNO
ROSICE
1
E50
E65
2
BRATISLAVA
52
WIEN
31
15
152
154
S
V
Z
J

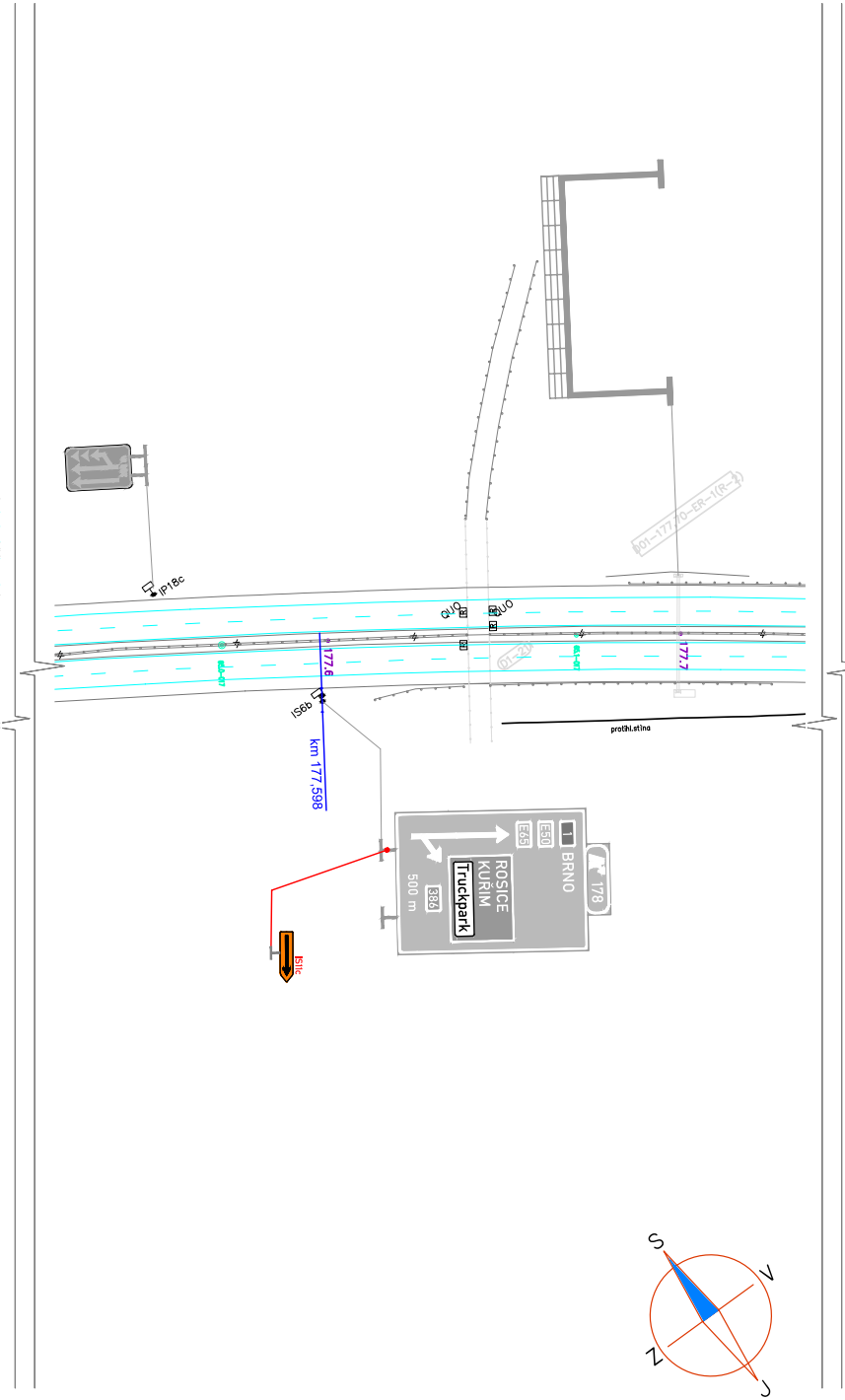
IP18c
IS6b
km 177,598
177.6
177.7
protihl.stěna
178
1
BRNO
E50
E65
ROSICE
KUŘIM
Truckpark
386
500 m
IS11c
S
V
Z
J

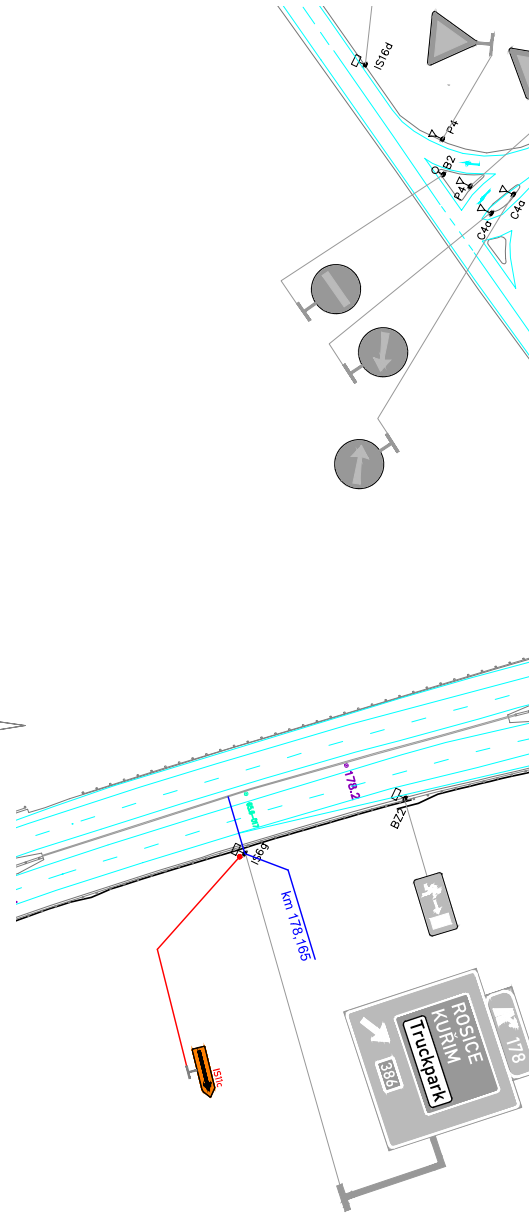
IS16d
P4
B2
P4
C4a
C4a
178.2
BZ
IS9
km 178,165
ROSICE
KUŘIM
Truckpark
386
178
IS11c

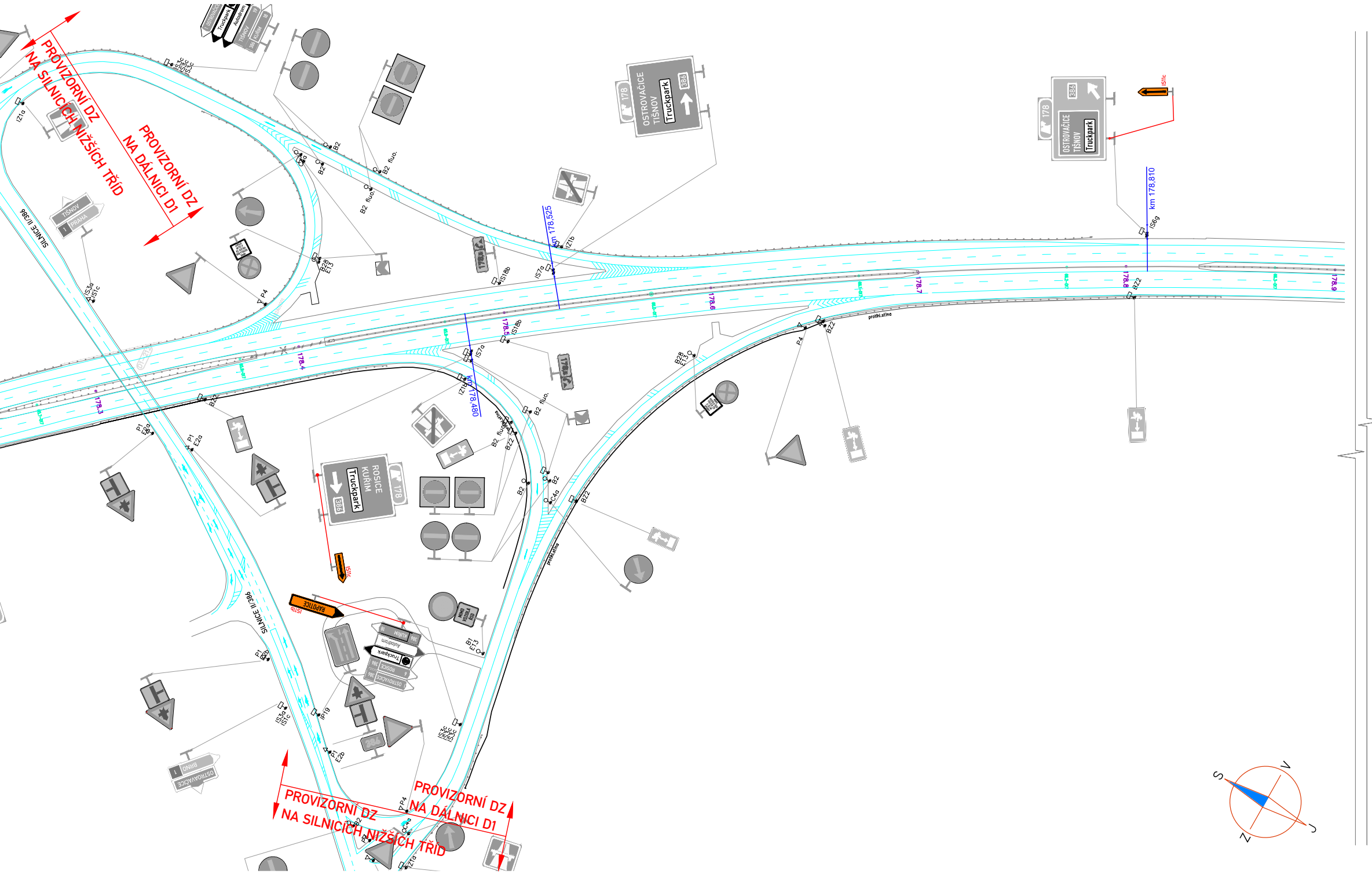
PROVIZORNÍ DZ NA SILNICÍCH NIŽŠÍCH TŘÍD
PROVIZORNÍ DZ NA DÁLNICI D1
PROVIZORNÍ DZ NA DÁLNICI D1
PROVIZORNÍ DZ NA SILNICÍCH NIŽŠÍCH TŘÍD
SILNICE II/386
SILNICE II/386
km 178,525
km 178,480
km 178,810
178.3
178.4
178.5
178.6
178.7
178.8
178.9
OSTROVAČICE TIŠNOV Truckpark 386 178
OSTROVAČICE TIŠNOV Truckpark 386 178
ROSICE KUŘIM Truckpark 386 178
TIŠNOV PRAHA 1
BRNO OSTROVAČICE 1
OSTROVAČICE Truckpark Autodrom TIŠNOV 19 386 KUŘIM 18
KUŘIM 18 386 Autodrom Truckpark ROSICE 6 386 OSTROVAČICE 386 1
RAPOTICE
IS11b
IS11c
IS11c
MIMO VOZIDLA ŘSD
386
IZ1a
IZ1a
IZ1b
IZ1b
IS3c IS3c IS3c
IS3c IS3c IS3c
IS3a IS1c
IS3a IS1c
IS7a
IS7a
IS18b
IS18b
IS6g
B2
B2 fluo.
B28 E13
B1 E13
BZ2
C4a
P4
P1 E2a
P1 E2b
IP19
protihl.stěna
S V J Z

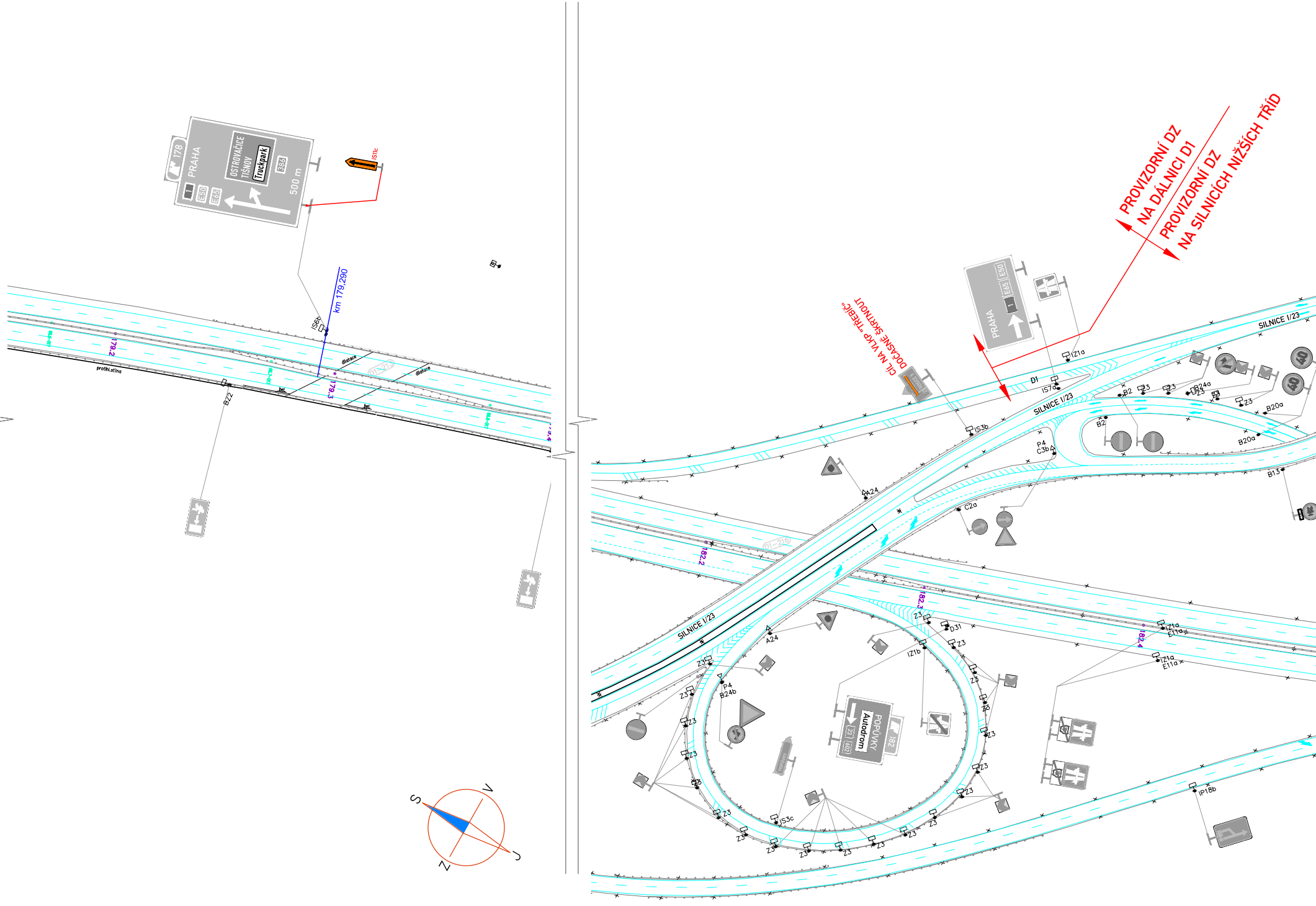
178
PRAHA
OSTROVAČICE
TIŠNOV
Truckpark
386
500 m
1
E50
E65
IS11c
km 179,290
IS6b
179.2
179.3
dilatace
D1–213
protihl.stěna
BZ2
PROVIZORNÍ DZ
NA DÁLNICI D1
PROVIZORNÍ DZ
NA SILNICÍCH NIŽŠÍCH TŘÍD
CÍL NA VLKP "TŘEBÍČ"
DOČASNĚ ŠKRTNOUT
ROSICE 5
PRAHA
IZ1a
D1
IS7a
IS3b
SILNICE I/23
B2
Z3
B24a
B20a
B13
40
P4
C3b
A24
C2a
182.2
182.3
182.4
D1–216
D31
IZ1b
IZ1a
E11a
P4
B24b
POPŮVKY
Autodrom
23
602
182
IS3c
IP18b
S
V
J
Z

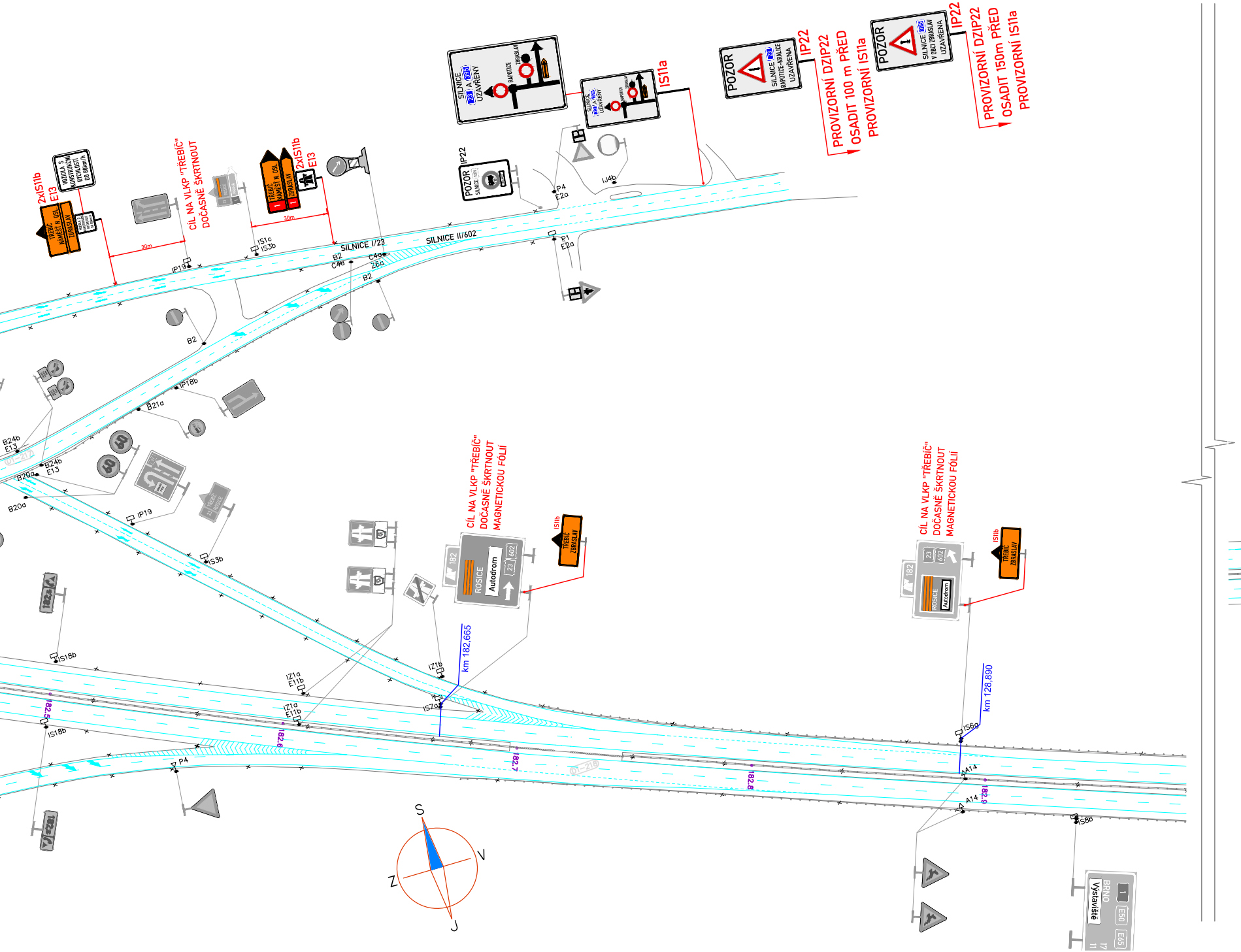
2xIS11b
E13
TŘEBÍČ
NÁMĚŠŤ N. OSL.
ZBRASLAV
VOZIDLA S KONSTRUKČNÍ RYCHLOSTÍ DO 80km/h
30m
CÍL NA VLKP "TŘEBÍČ"
DOČASNĚ ŠKRTNOUT
IP19
IS1c
IS3b
2xIS11b
E13
TŘEBÍČ
NÁMĚŠŤ N. OSL.
ZBRASLAV
1
30m
SILNICE I/23
B2
C4b
C4a
Z6a
B2
SILNICE II/602
IP22
POZOR
SILNICE I/23
SILNICE 23 A 395 UZAVŘENY
RAPOTICE
ZBRASLAV
IS11a
P4
E2a
IJ4b
P1
E2a
POZOR
SILNICE 23 RAPOTICE-KRALICE UZAVŘENA
IP22
PROVIZORNÍ DZIP22
OSADIT 100 m PŘED
PROVIZORNÍ IS11a
POZOR
SILNICE 395 V OBCI ZBRASLAV UZAVŘENA
IP22
PROVIZORNÍ DZIP22
OSADIT 150m PŘED
PROVIZORNÍ IS11a
B2
IP18b
B21a
B24b
E13
B24b
E13
B20a
B20a
IP19
IS3b
182
CÍL NA VLKP "TŘEBÍČ"
DOČASNĚ ŠKRTNOUT
MAGNETICKOU FÓLIÍ
IS11b
TŘEBÍČ
ZBRASLAV
182
ROSICE
Autodrom
23
602
km 182,665
IZ1b
IS7a
IZ1a
E11b
IZ1a
E11b
IS18b
IS18b
182,5
182,6
182,7
182,8
182,9
P4
CÍL NA VLKP "TŘEBÍČ"
DOČASNĚ ŠKRTNOUT
MAGNETICKOU FÓLIÍ
IS11b
TŘEBÍČ
ZBRASLAV
182
23
602
ROSICE
Autodrom
km 128,890
IS6g
A14
A14
IS8b
BRNO
Výstaviště
1
E50
E65
S
V
Z
J

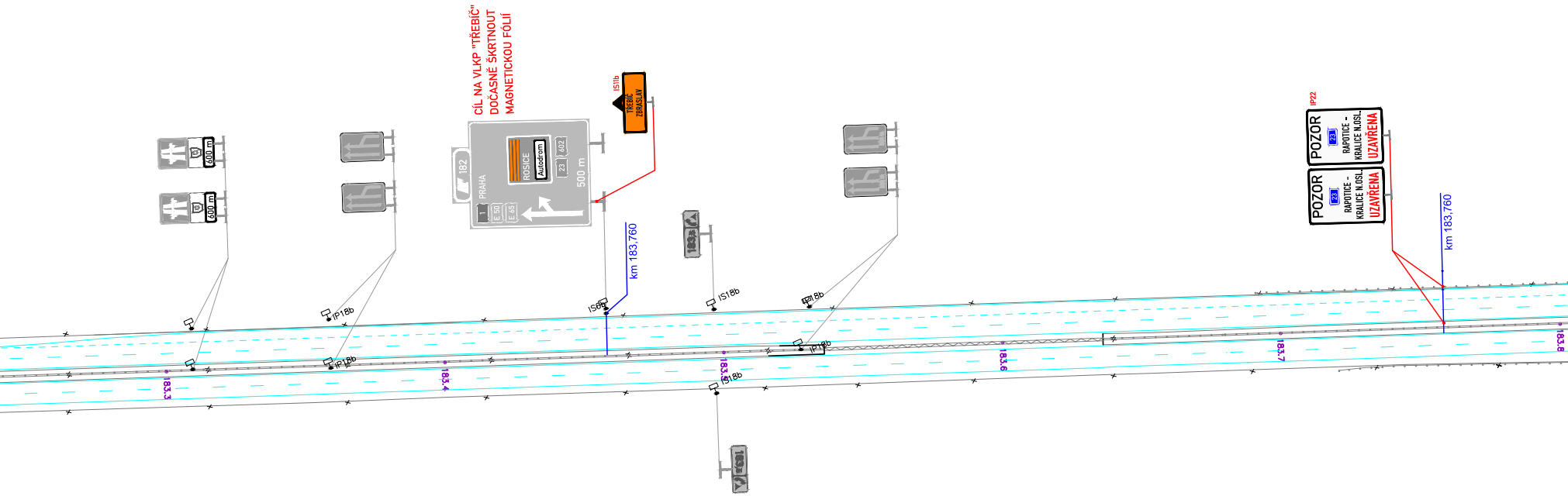

CÍL NA VLKP "TŘEBÍČ"
DOČASNĚ ŠKRTNOUT
MAGNETICKOU FÓLIÍ
IS11b
TŘEBÍČ
ZBRASLAV
182
PRAHA
ROSICE
Autodrom
602
23
500 m
1
E 50
E 65
600 m
600 m
km 183,760
km 183,760
IP22
POZOR
23
RAPOTICE -
KRALICE N.OSL.
UZAVŘENA
POZOR
23
RAPOTICE -
KRALICE N.OSL.
UZAVŘENA
IP18b
IP18b
IS6b
IS18b
IP18b
IP18b
IS18b
183.3
183.4
183.5
183.6
183.7
183.8

D1 BRNO

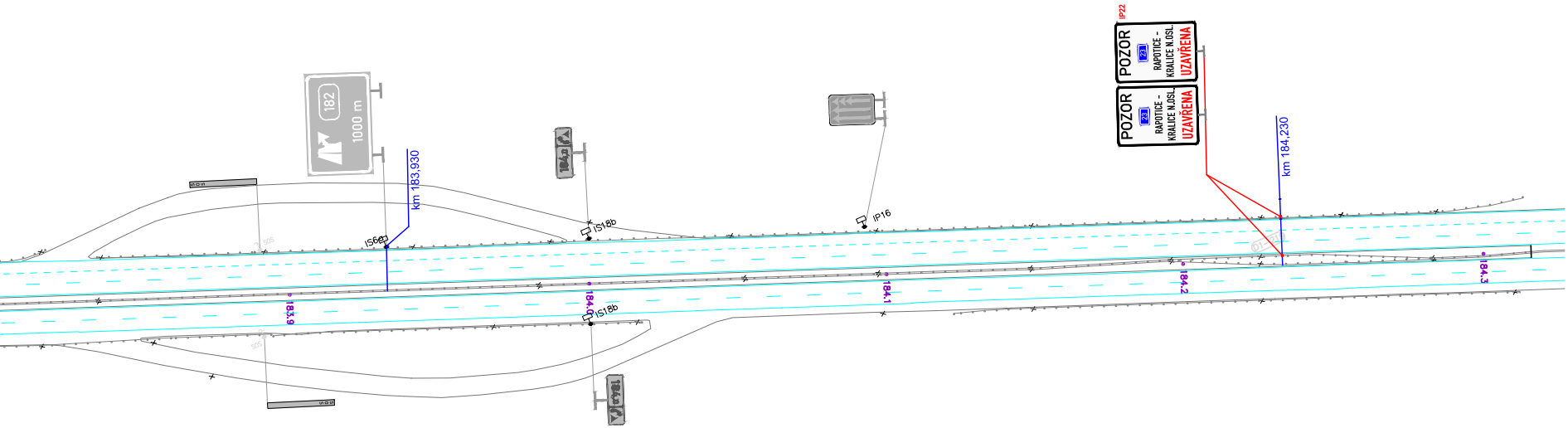
182
1000 m
km 183,930
IS6a
IS18b
IP16
IP22
POZOR
23
RAPOTICE -
KRALICE N.OSL.
UZAVŘENA
km 184,230
183,9
184,0
184,1
184,2
184,3

LEGENDA:

- MÍSTNÍ ÚPRAVA SVISLÉHO DOPRAVNÍHO ZNAČENÍ
- MÍSTNÍ ÚPRAVA SVISLÉHO DOPRAVNÍHO ZNAČENÍ - DOČASNĚ ZRUŠENO DLE POPISU
- NAVRHOVANÁ PŘECHODNÁ ÚPRAVA SVISLÉHO DOPRAVNÍHO ZNAČENÍ
- PŘECHODNÁ ÚPRAVA SVISLÉHO DOPRAVNÍHO ZNAČENÍ V RÁMCI STAVBY "II/395 ZASTÁVKA - HRANICE KRAJE, ÚSEK I. A II."
- MÍSTNÍ ÚPRAVA VODOROVNÉHO DOPRAVNÍHO ZNAČENÍ
- -100 m / km 60,000 STANIČENÍ PŘECHODNÉ ÚPRAVY DOPRAVNÍHO ZNAČENÍ

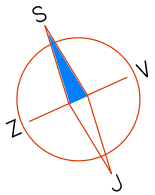

Souřadnicový systém S-JTSK, Výškový systém Bpv

Objednatel stavby:

ŘEDITELSTVÍ SILNIC A DÁLNIC ČR

ZNAKOM s.r.o. – ZENGROVA 2694/4, 615 00 BRNO, TEL. 725 015 243, ZNAKOM@ZNAKOM.CZ, (PRACOVIŠTĚ: RYBNÍČEK 332/12, 602 00 BRNO)

Navrhl/vypracoval: Daniel JANCÍK podpis:	Zodpovědný projektant: Daniel JANCÍK podpis:	Ředitel: Ing. Petr OŠMERA	Zhotovitel: ZNAKOM s.r.o. ZNAKOM s.r.o., ZENGROVA 2694/4, 615 00 BRNO
Technická kontrola: Daniel JANCÍK podpis:	Hlavní inženýr projektu: Petr OŠMERA podpis:		

Kraj:	VYSOČINA	Čís. zakázky:	23Z01004
Okres:	TŘEBÍČ	Čís. revize:	03
Objednatel:	ŘEDITELSTVÍ SILNIC A DÁLNIC ČR	Datum:	08/2023
Akce:	I/23 KRALICE NAD OSLAVOU - - HRANICE KRAJE	Formát:	297x5000
		Měřítko:	1:1500
Objekt:	SO 181 DOPRAVNĚ INŽENÝRSKÁ OPATŘENÍ	Stupeň:	RDS
Příloha:	SITUACE DIO OBJÍZDNÁ TRASA NA DÁLNICI D1	Čís. přílohy:	1.1
		Souprava:	