# ETAPA 2A [úsek Rapotice - hranice kraje]

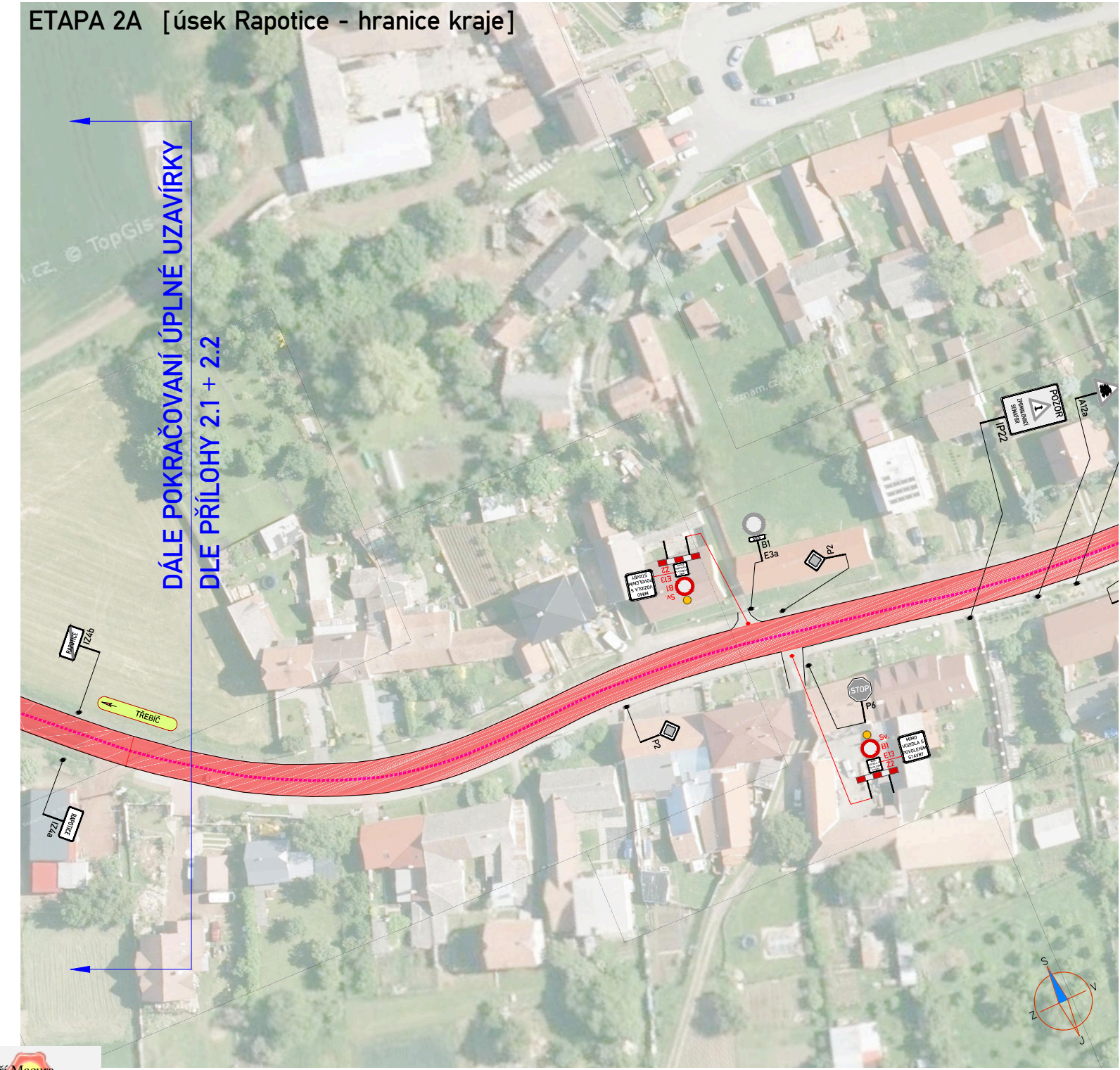
DÁLE POKRAČOVÁNÍ ÚPLNÉ UZAVÍRKY DLE PŘÍLOHY 2.1 + 2.2

IZ4b
RAPOTICE
TŘEBÍČ
IZ4a
RAPOTICE
MIMO VOZIDLA S POVOLENÍM STAVBY
Z2
E13
B1
Sv
B1
E3a
P2
POZOR
IP22
A12a
P2
STOP
P6
Sv
B1
E13
Z2
MIMO VOZIDLA S POVOLENÍM STAVBY
S
V
Z
J

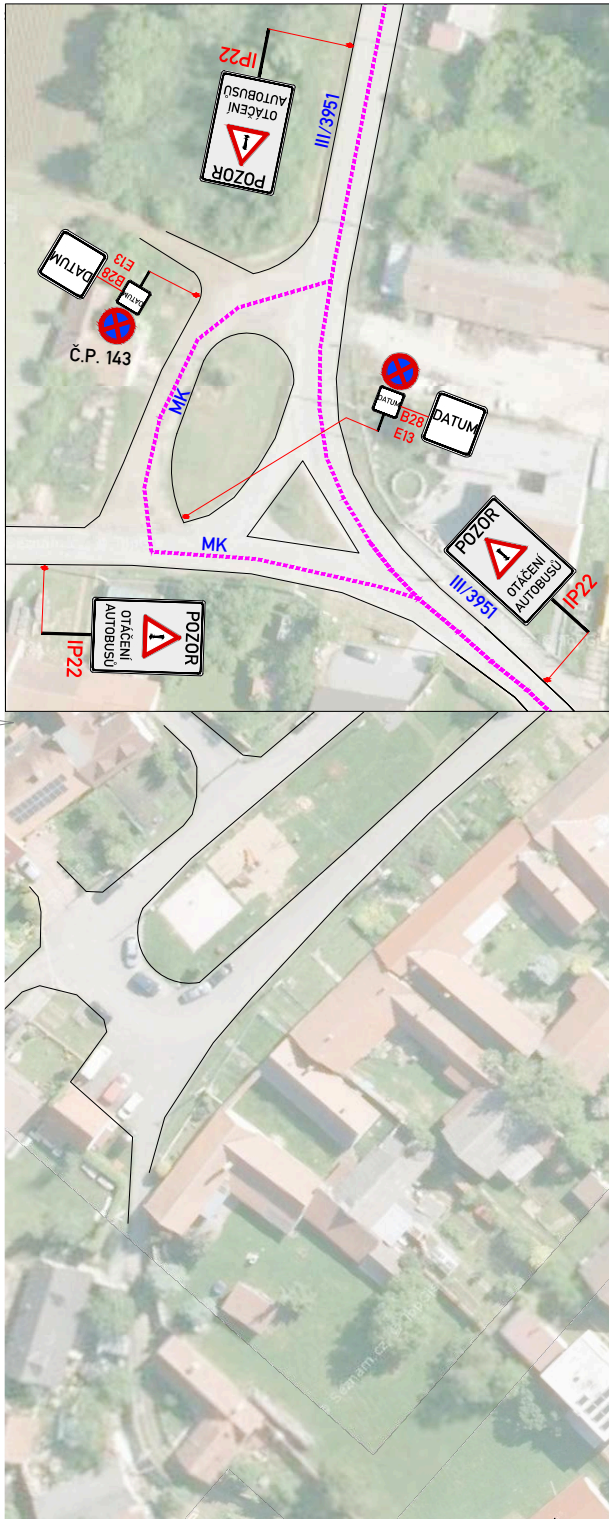
IP22
POZOR
OTÁČENÍ AUTOBUSŮ
III/3951
DATUM
B28
E13
Č.P. 143
MK
DATUM
B28
E13
MK
POZOR
OTÁČENÍ AUTOBUSŮ
III/3951
IP22
POZOR
OTÁČENÍ AUTOBUSŮ
IP22

Ing. Jiří Macura
Kraj Vysočina
17.8.2023 11:32:49

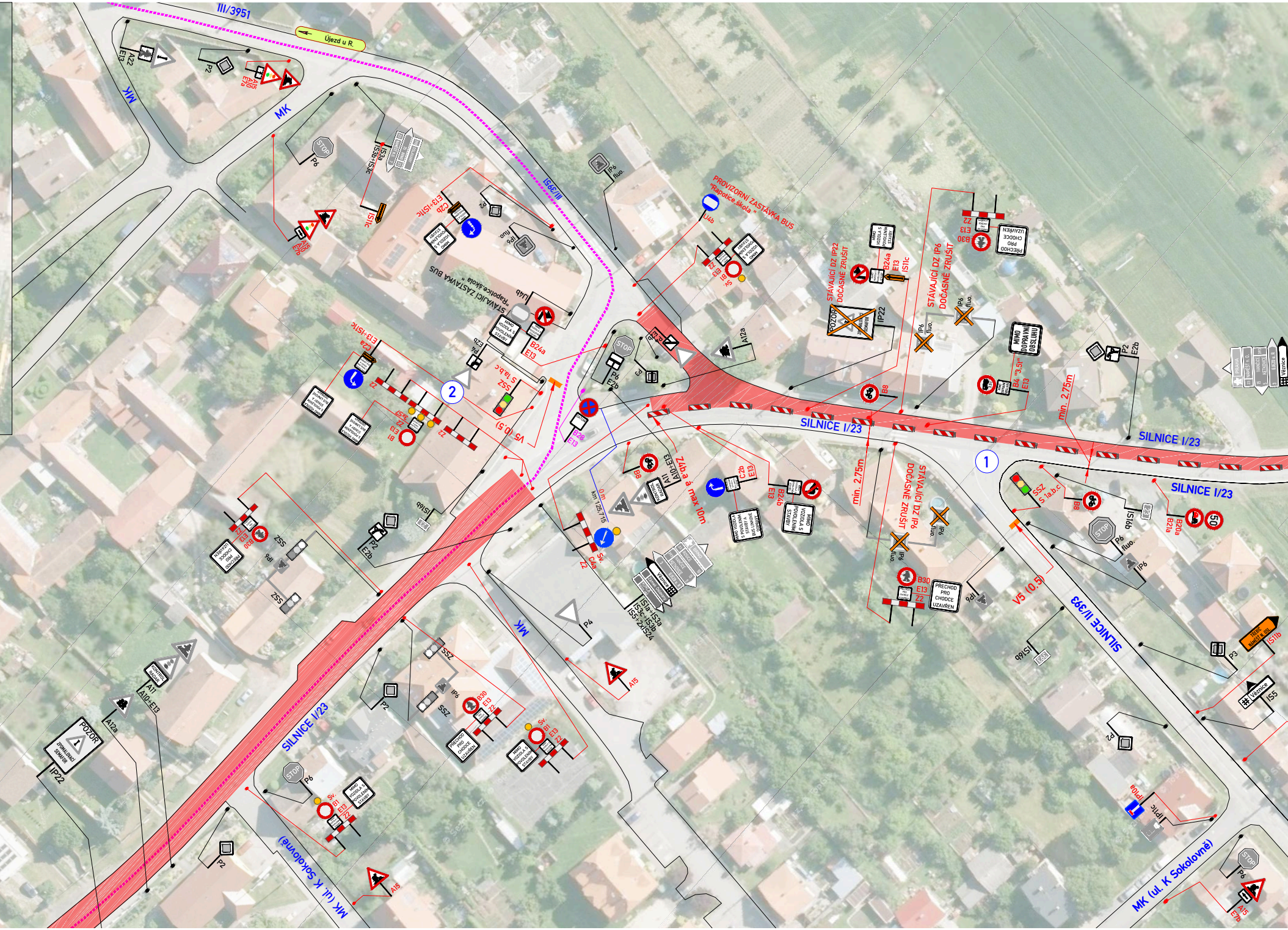
III/3951
Újezd u R.
MK
A22
E13
P2
A15
E7b
E13+IS11c
IS11c
IS3a
IS5b+IS3c
P6
STOP
IP6 fluo.
IP6 fluo
C2b
STÁVAJÍCÍ ZASTÁVKA BUS "Rapotice,škola"
U4b
B24a
E13
PROVIZORNÍ ZASTÁVKA BUS "Rapotice,škola"
Sv.
B1
Z2
STÁVAJÍCÍ DZ IP22 DOČASNĚ ZRUŠIT
POZOR
IP22
STÁVAJÍCÍ DZ IP6 DOČASNĚ ZRUŠIT
B30
PRO CHODCE UZAVŘEN
PŘECHOD PRO CHODCE UZAVŘEN
MIMO VOZIDLA S POVOLENÍM STAVBY
MIMO DOPRAVNÍ OBSLUHY
B4 "3,5t"
E13
P2
E2b
A12a
B28
E13
1
2
SSZ
S 1a,b,c
VS (0,5)
V5 (0,5)
SILNICE I/23
min. 2,75m
Z4b à max 10m
A10+E13
A11
0 m
km 125,716
C4a
IS1a+IS3a
IS5+Z4/IS24
IS16b
B8
B21a
B20a
50
P4
A15
P3
IS11b
IS5
Vernice
IP10a
IP11c
SILNICE II/393
MK (ul. K Sokolovně)
MK (ul. K Sokolovně)
SILNICE I/23
A12a
A11
A10+E13
KONTROLA RADAR
IP22
POZOR ZPOMALOVACÍ SEMAFOR

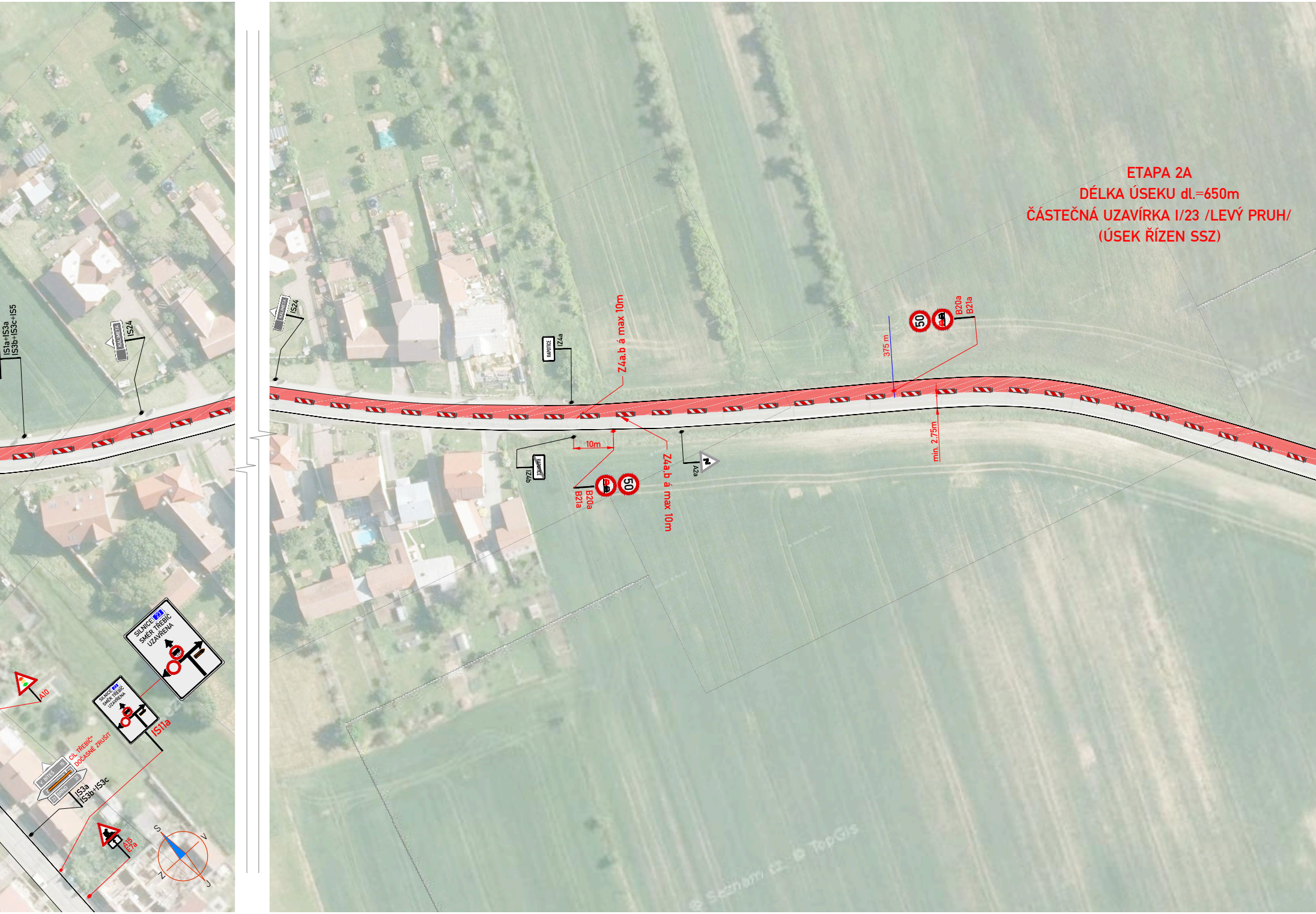

ETAPA 2A
DÉLKA ÚSEKU dl.=650m
ČÁSTEČNÁ UZAVÍRKA I/23 /LEVÝ PRUH/
(ÚSEK ŘÍZEN SSZ)

IS1a+IS3a
IS3b+IS3c+IS5
KALIMETA
IS24
SILNICE 23 SMĚR TŘEBÍČ UZAVŘENA
IS11a
A10
CÍL TŘEBÍČ" DOČASNĚ ZRUŠIT
V. BITEŠ 15
23 BRNO 31
IS3a
IS3b+IS3c
A15
E7a
S
V
J
Z
RAPOTICE
IZ4a
IZ4b
Z4a,b á max 10m
10m
B20a
B21a
50
A2a
375 m
min. 2,75m

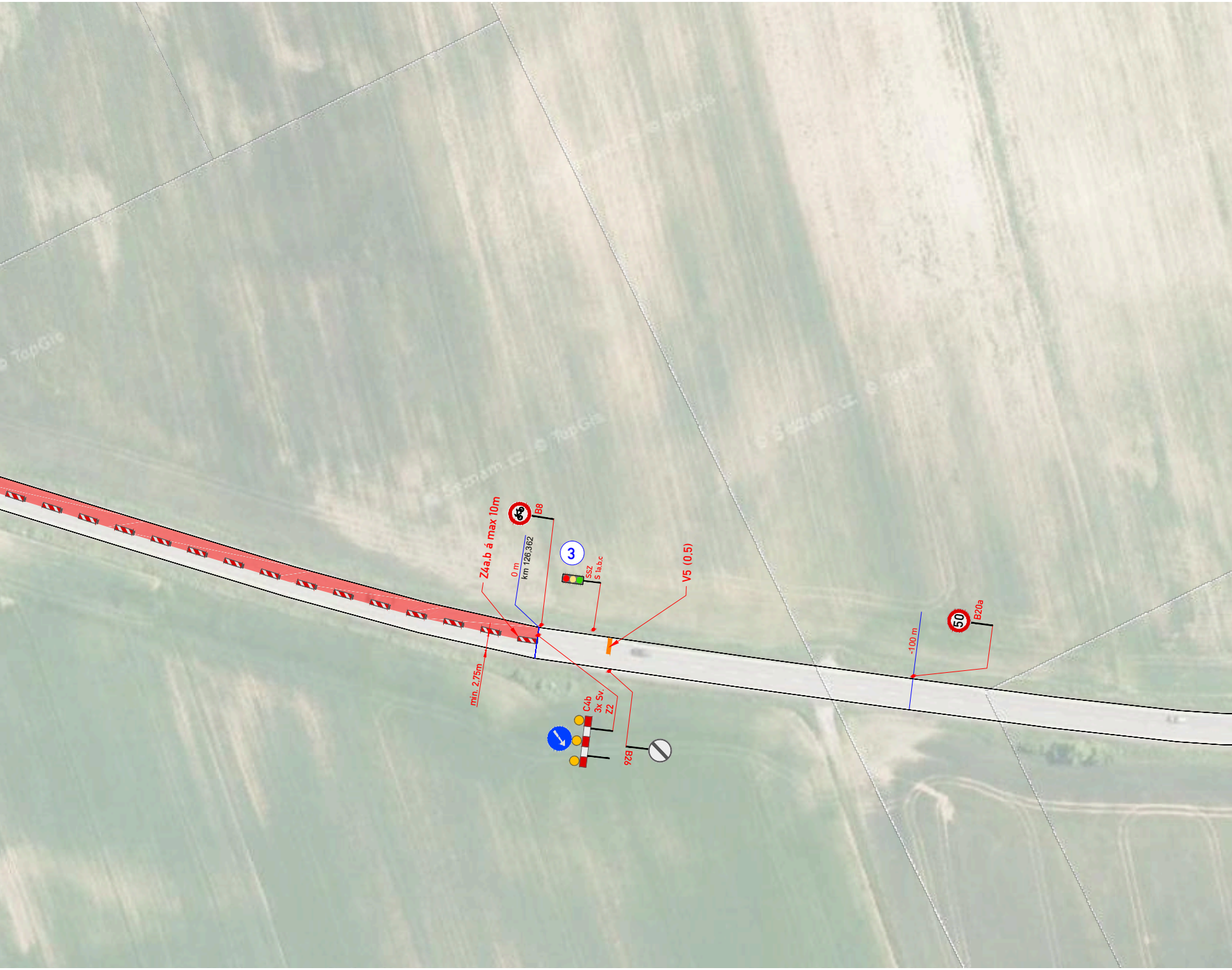
Z4a,b á max 10m
B8
0 m
km 126,362
3
SSZ
S 1a,b,c
V5 (0,5)
min. 2,75m
C4b
3x Sv.
Z2
B26
-100 m
50
B20a

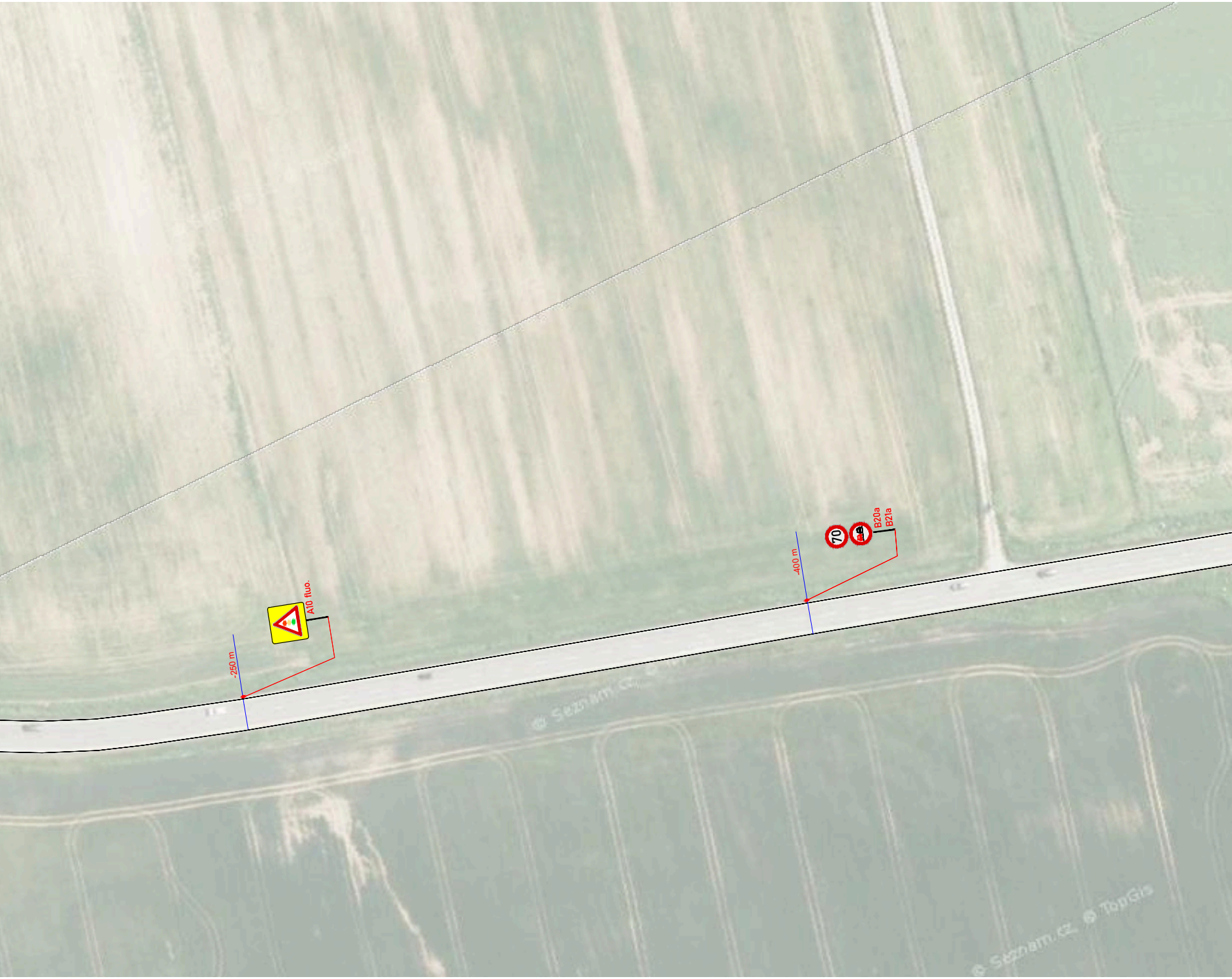
A10 fluo.
-250 m
-400 m
70
B20a
B21a
© Seznam.cz
© Seznam.cz © TopGis


A15 fluo.
E3a (600m)
600m
-600 m
SILNICE I/23
IS14
IS14
KRAJ VYSOČINA
OKRES TŘEBÍČ
IS14
IS14
OKRES BRNO-VENKOV
JIHOMORAVSKÝ KRAJ
© Seznam.cz, © TopGis

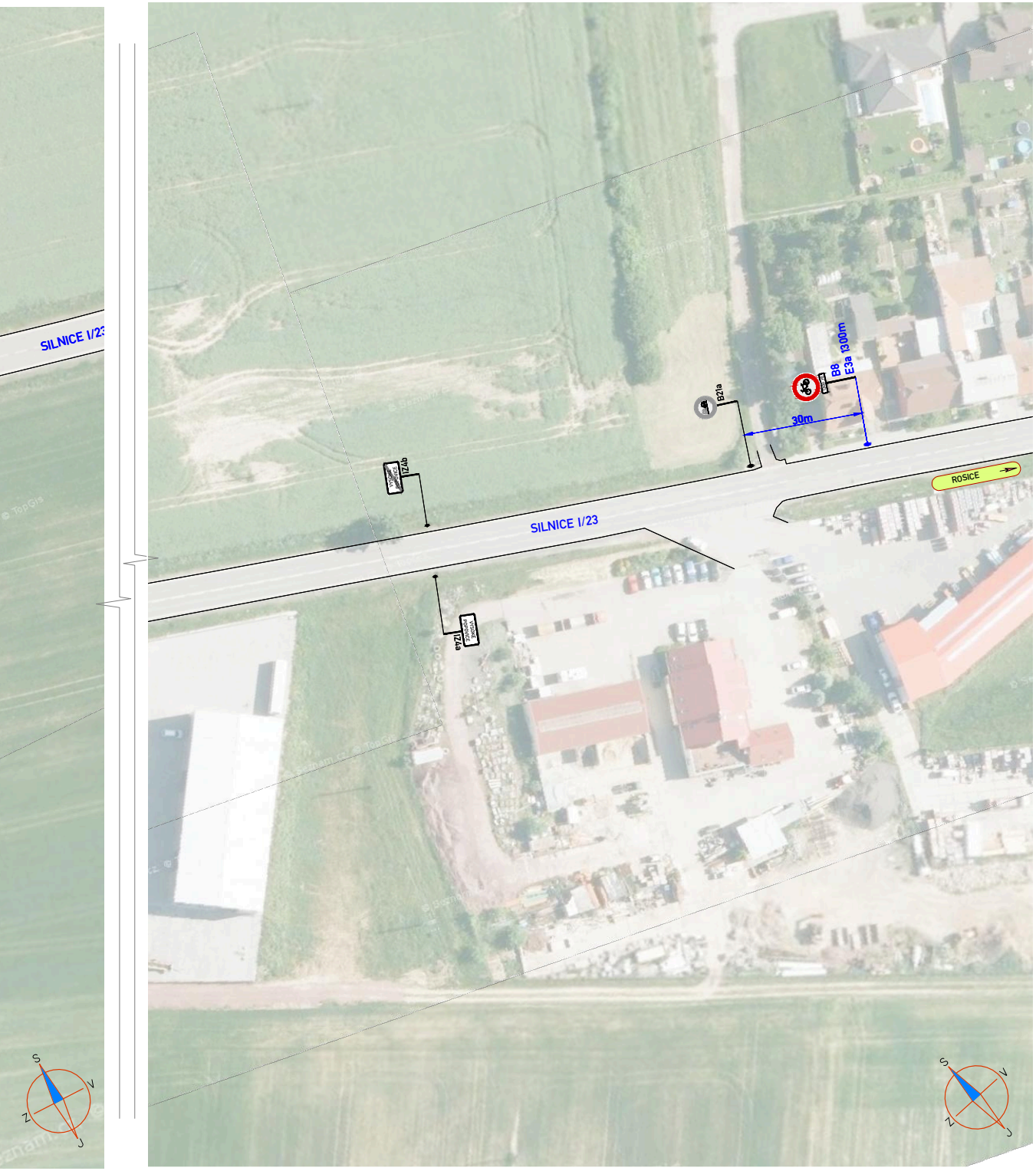
SILNICE I/23
SILNICE I/23
IZ4b
VYSOKÉ POPOVICE
IZ4a
VYSOKÉ POPOVICE
B21a
B8
E3a
1300m
30m
ROSICE
S
V
J
Z
S
V
J
Z

## PŘEHLEDNÁ SITUACE

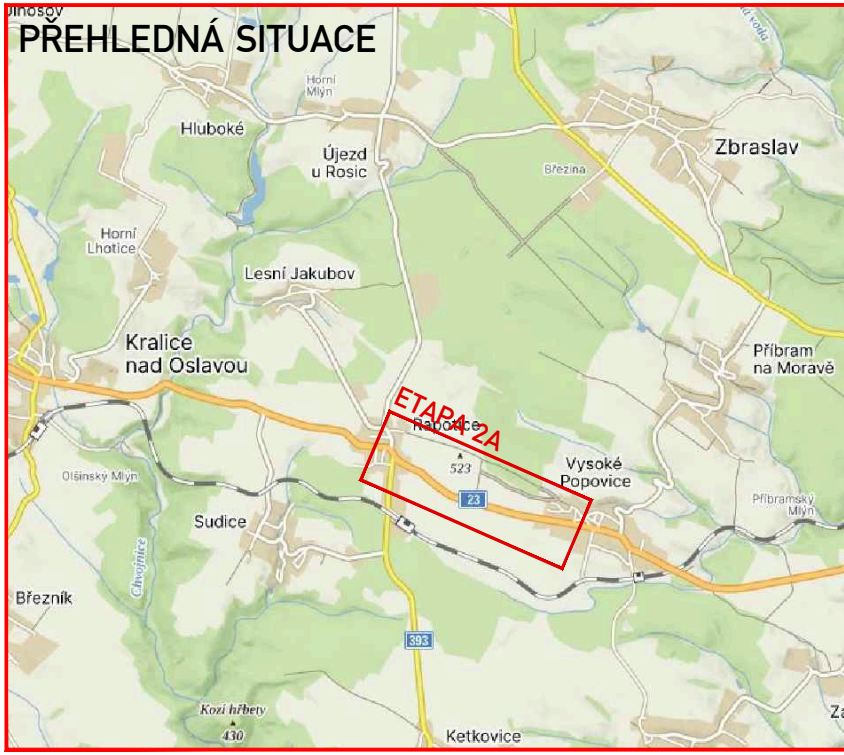
Jinošov
Horní Mlýn
Hluboké
Újezd u Rosic
Zbraslav
Březina
Horní Lhotice
Lesní Jakubov
Kralice nad Oslavou
Příbram na Moravě
ETAPA 2A
Rapotice
523
Vysoké Popovice
Olšinský Mlýn
23
Příbramský Mlýn
Sudice
Chvojnice
Březník
393
Kozí hřbety
430
Ketkovice

## LEGENDA:

| | |
|---|---|
| ▭ | NAVRHOVANÉ PRACOVNÍ MÍSTO / UZAVÍRKA |
| ▪▪▪▪▪▪ | NEZNAČENÁ OBJÍZDNÁ TRASA BUS |
| 100 B20a | MÍSTNÍ ÚPRAVA SVISLÉHO DOPRAVNÍHO ZNAČENÍ |
| ☒ B20a | MÍSTNÍ ÚPRAVA SVISLÉHO DOPRAVNÍHO ZNAČENÍ - DOČASNĚ ZRUŠENO DLE POPISU |
| ⊗ A15 | PŘECHODNÁ ÚPRAVA SVISLÉHO DOPRAVNÍHO ZNAČENÍ<br>OSAZENO 7 DNÍ PŘED ZAČÁTKEM AKCE |
| △ A15 | PŘECHODNÁ ÚPRAVA SVISLÉHO DOPRAVNÍHO ZNAČENÍ<br>(PŮSOBNOST: Krajský úřad Kraje Vysočina) |
| △ A15 | PŘECHODNÁ ÚPRAVA SVISLÉHO DOPRAVNÍHO ZNAČENÍ<br>(PŮSOBNOST: Krajský úřad Jihomoravského kraje) |
| ⋎ | PŘECHODNÁ ÚPRAVA VODOROVNÉHO DOPRAVNÍHO ZNAČENÍ |
| -100 m<br>km 165,000 | STANIČENÍ PŘECHODNÉ ÚPRAVY DOPRAVNÍHO ZNAČENÍ |

## POZNÁMKY:

- Umístění přechodného dopravního značení dle TP č.66 (Zásady pro označování pracovních míst
- Stávající dopravní značení v rozporu s přechodnou úpravou provozu bude zneplatněno škrtnutím
- Přenosné SSZ - bude užito "inteligentních semaforů" na bázi radiového signálu a synchronizace

Litostrov
Bobrava
V Mariánském Údolí
395
Zastáv
S
Z
V
J
akřany

na pozemních komunikacích)
nebo zakryto.
(reagujících na intenzitu dopravy)

# ETAPA 2A [SSZ]

Souřadnicový systém S-JTSK, Výškový systém Bpv

Objednatel stavby:

**ŘEDITELSTVÍ SILNIC A DÁLNIC ČR**

ZNAKOM s.r.o. – ZENGROVA 2694/4, 615 00 BRNO, TEL. 725 015 243, ZNAKOM@ZNAKOM.CZ, (PRACOVIŠTĚ: RYBNÍČEK 332/12, 602 00 BRNO)

| | | | |
|---|---|---|---|
| Navrhl/vypracoval:<br>Daniel JANCÍK<br>podpis: | Zodpovědný projektant:<br>Daniel JANCÍK<br>podpis: | Ředitel:<br>Ing. Petr OŠMERA | Zhotovitel:<br>ZNAKOM s.r.o. |
| Technická kontrola:<br>Daniel JANCÍK<br>podpis: | Hlavní inženýr projektu:<br>Petr OŠMERA<br>podpis: Ošmera | Ošmera | ZNAKOM s.r.o., ZENGROVA 2694/4, 615 00 BRNO |

| | | | |
|---|---|---|---|
| Kraj: | VYSOČINA | Čís. zakázky: | 23Z01004 |
| Okres: | TŘEBÍČ | Čís. revize: | 02 |
| Objednatel: | ŘEDITELSTVÍ SILNIC A DÁLNIC ČR | Datum: | 07/2023 |
| Akce: | I/23 KRALICE NAD OSLAVOU -<br>- HRANICE KRAJE | Formát: | 297x3020 |
| | | Měřítko: | – |
| Objekt: | SO 181 DOPRAVNĚ INŽENÝRSKÁ OPATŘENÍ | Stupeň:<br>RDS | Souprava: |
| Příloha: | SITUACE - ETAPA 2A | Čís. přílohy:<br>3.1 | |